

Hlavní projektant:	ing. Pavel Kodýtek	
Odpovědný projektant:	ing. Pavel Kodýtek	
Vypracoval:	Ing. Pavel Kodýtek	
Investor:	Střední průmyslová škola, Tachov, Svěťce 1, Tachov	
Akce:		
PRODLOUŽENÍ STL PLYNOVODU PRO AREÁL SPŠ TACHOV OLDŘICHOV U TACHOVA (VČ. 3 PŘÍPOJEK)		
210204p	více parcelních čísel, k.ú Oldřichov u Tachova, Plzeňský kraj	Datum: 04-2021
Příloha:		Stupeň PD: ÚS
DOKLADOVÁ ČÁST		Označení přílohy: E.1



S P I R A L spol. s r.o.

P L N Á M O C

Já, níže podepsaná zástupkyně Střední průmyslové školy, Tachov, IČ 005 20 110, zmocňuji tímto ing. Pavla Kodýtku, IČ 662 70 162, nám. Svobody 58, Planá, 348 15 k veškerému jednání ve věci vyřízení **územního rozhodnutí a stavebního povolení, územního souhlasu a ohlášení stavebního záměru**, dále k jednání s orgány a organizacemi státní správy a k zajištění dokladů a stanovisek k výše uvedeným úkonům k projektovým dokumentacím na akci „Prodloužení STL plynovodu pro areál SPŠ Tachov, Oldřichov u Tachova (vč. tří přípojek)“.

Tato plná moc je platná do 31. prosince 2021

Podepsáno v Tachově dne 4. května 2021

Tuto plnou moc uděluji

Tuto plnou moc přijímám


Střední průmyslová škola,
Tachov, Světců 1
(1) IČO 00520110



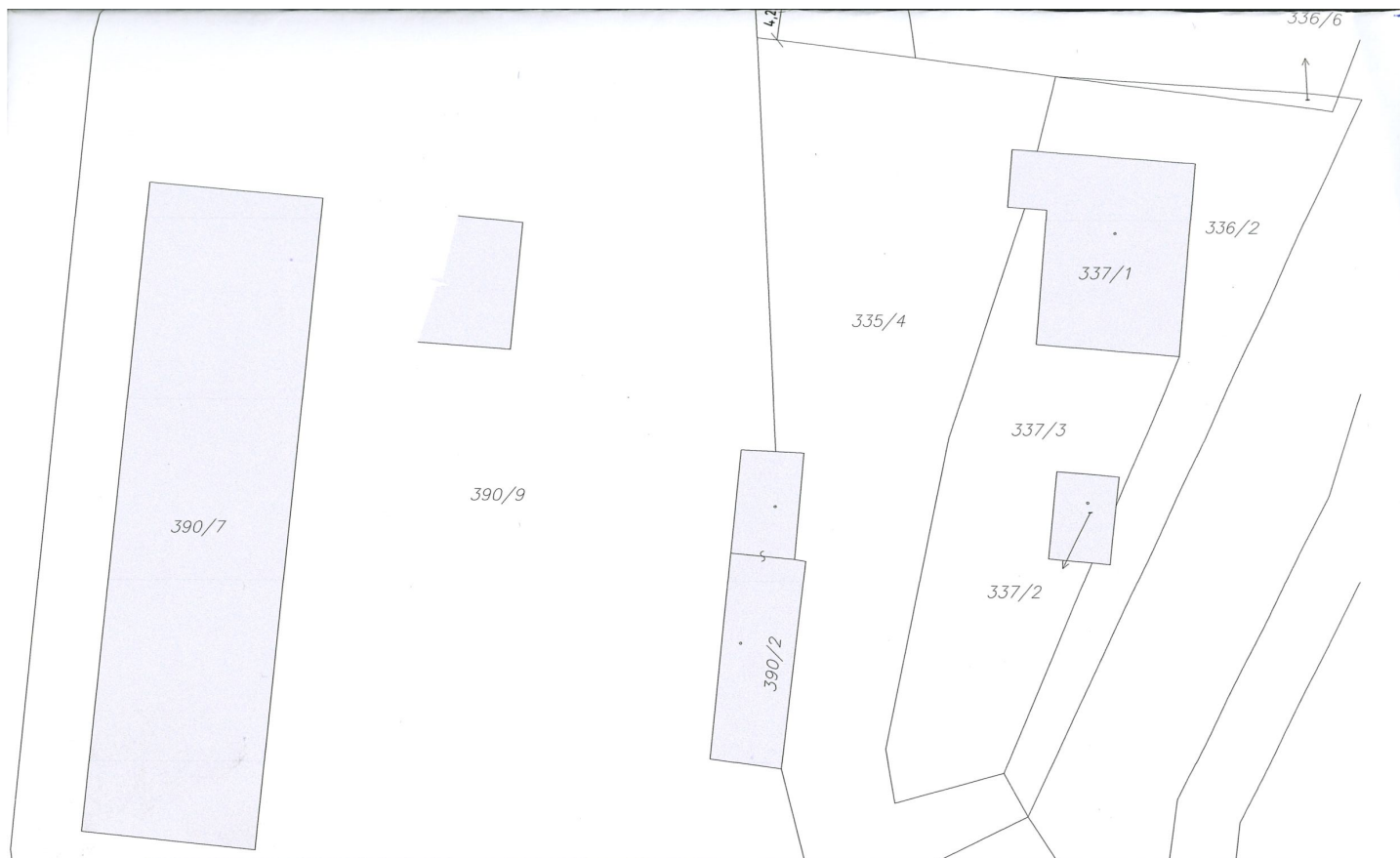
Mgr. Jana Hřčková – ředitelka
Střední průmyslová škola, Tachov, Světců 1
IČ 005 20 110



ing. Pavel Kodýtek
IČ 662 70 162
Nám. Svobody 58, Planá, PSČ 348 15
IDDS neyfn8d



S P I R A L spol. s r.o.



Já, níže podepsaný zástupce vlastníka pozemků parc. č. 390/10 a 390/3 v k.ú. Oldřichov u Tachova, souhlasím tímto s realizací a umístěním prodloužení STL plynovodu a třemi STL přípojkami, dle předložené projektové dokumentace. Prodloužení STL plynovodu je realizováno Střední průmyslovou školou, Tachov, Světce 1 z důvodu napojení jejího areálu praktického výcviku a rekonstrukcí kotelen.

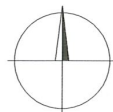
[Handwritten signature]

INOTECH-IMO s.r.o.
Oldřichov 73, 34701 Tachov


17.05.21

datum

Měřítko 1:500



Stav KN byl převzat z platné katastrální mapy (DKM k 1.1.2021).

Hlavní projektant:	ing. Pavel Kodýtek			
Odpovědný projektant:	ing. Pavel Kodýtek			
Vypracoval:	ing. Pavel Kodýtek			
Investor:	Plzeňský kraj, Škroupova 1760/18, Jižní Předměstí, 301 00 Plzeň			
Akce:				Datum:
PRODLOUŽENÍ STL PLYNOVODU PRO AREÁL SPŠ TACHOV, OLDŘICHOV U TACHOVA (vč. 3 přípojek)			Stupeň PD:	ÚS
			Měřítko:	1:500
210204p	k.ú. Oldřichov u Tachova, Plzeňský kraj		Označení přílohy:	C.3
Příloha:	SITUACE			



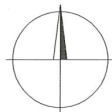
Já, níže podepsaný zástupce vlastníka pozemků parc. č. 336/4 v k.ú. Oldřichov u Tachova, souhlasím tímto s realizací a umístěním prodloužení STL plynovodu a třemi STL přípojkami, dle předložené projektové dokumentace. Prodloužení STL plynovodu je realizováno Střední průmyslovou školou, Tachov, Světce 1 z důvodu napojení jejího areálu praktického výcviku a rekonstrukcí kotelen.

Karel Kocí
 KOMA TACHOV s.r.o.
 Oldřichov 78, 34701 Tachov


KOMA TACHOV s.r.o.
 347 01 Tachov, Oldřichov 78
 tel.: 374 814 033
 DIČ: CZ27970141, IČO: 279 70 141

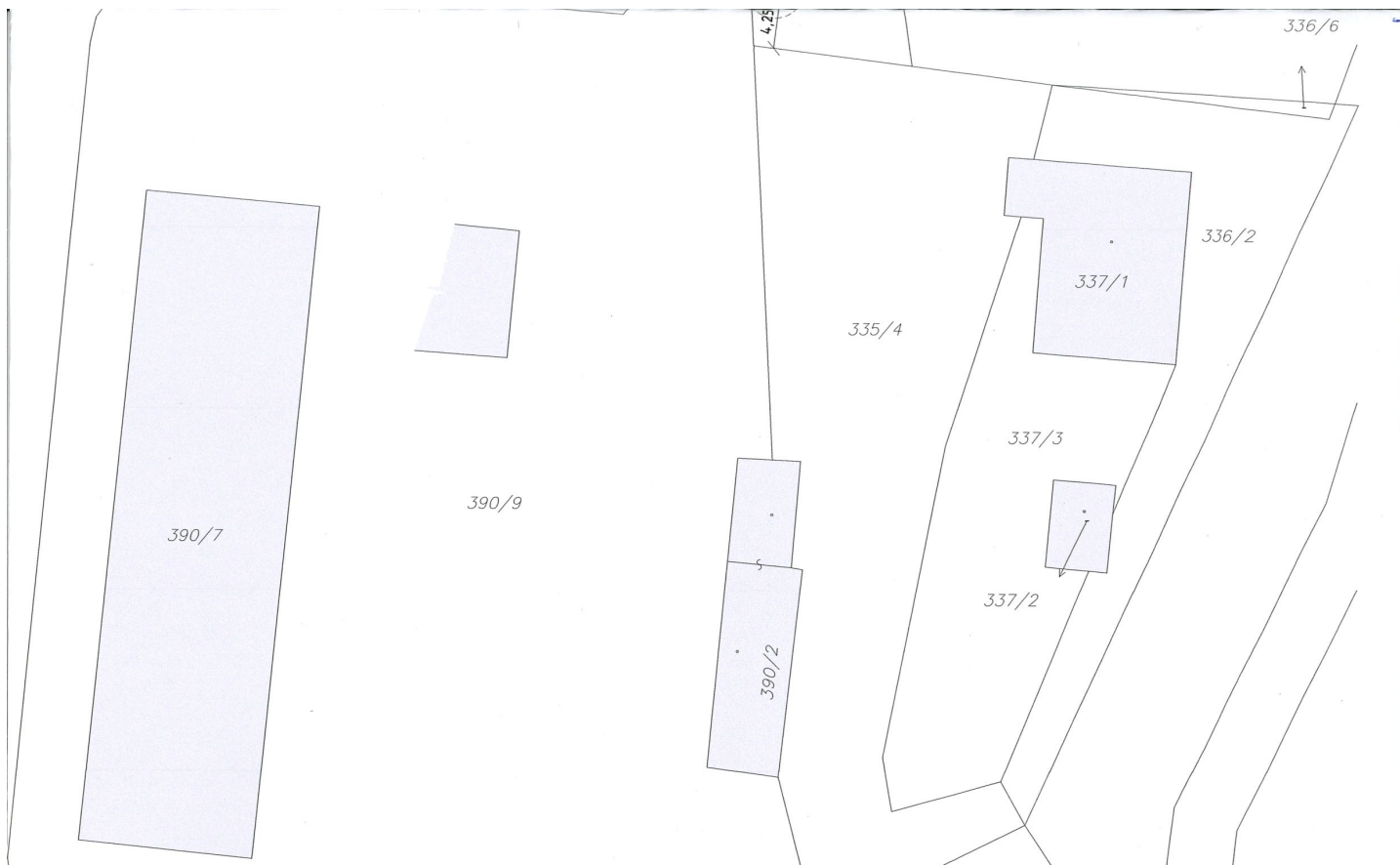
4.5.2021
 datum

Měřítko 1:500



Stav KN byl převzat z platné katastrální mapy (DKM k 1.1.2021).

Hlavní projektant:	ing. Pavel Kodýtek			
Odpovědný projektant:	ing. Pavel Kodýtek			
Vypracoval:	ing. Pavel Kodýtek			
Investor:	Plzeňský kraj, Škroupova 1760/18, Jižní Předměstí, 301 00 Plzeň			
Akce:			Datum:	03-2021
PRODLOUŽENÍ STL PLYNOVODU PRO AREÁL SPŠ TACHOV, OLDŘICHOV U TACHOVA (vč. 3 přípojek)			Stupeň PD:	ÚS
210204p	k.ú. Oldřichov u Tachova, Plzeňský kraj		Měřítko:	1:500
Příloha:	SITUACE		Označení přílohy:	C.3

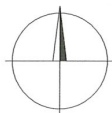


Já, níže podepsaný zástupce vlastníka pozemků parc. č. 392/3, 392/1, 392/2, 335/2 a 335/1 v k.ú. Oldřichov u Tachova, souhlasím tímto s realizací a umístěním prodloužení STL plynovodu a třemi STL přípojkami, dle předložené projektové dokumentace. Prodloužení STL plynovodu je realizováno Střední průmyslovou školou, Tachov, Světce 1 z důvodu napojení jejího areálu praktického výcviku a rekonstrukcí kotelen.


.....
MĚSTO TACHOV
 PSČ 347 01
 Město Tachov
 Hornická 1695, 34701 Tachov

5.5.2021
 datum

Měřítko 1:500



Stav KN byl převzat z platné katastrální mapy (DKM k 1.1.2021).

Hlavní projektant:	ing. Pavel Kodýtek		
Odpovědný projektant:	ing. Pavel Kodýtek		
Vypracoval:	ing. Pavel Kodýtek		
Investor:	Plzeňský kraj, Škroupova 1760/18, Jižní Předměstí, 301 00 Plzeň		
Akce:			Datum:
PRODLOUŽENÍ STL PLYNOVODU PRO AREÁL SPŠ TACHOV, OLDŘICHOV U TACHOVA (vč. 3 přípojek)			03-2021
210204p			Stupeň PD:
k.ú. Oldřichov u Tachova, Plzeňský kraj			ÚS
			Měřítko:
			1:500
Příloha:			Označení přílohy:
SITUACE			C.3



Já, níže podepsaný zástupce vlastníka pozemků parc. č. 417/9 v k.ú. Oldřichov u Tachova, souhlasím tímto s realizací a umístěním prodloužení STL plynovodu a třemi STL přípojkami, dle předložené projektové dokumentace. Prodloužení STL plynovodu je realizováno Střední průmyslovou školou, Tachov, Světce 1 z důvodu napojení jejího areálu praktického výcviku a rekonstrukcí kotelen.



Oldřichov 76, 347 01 Tachov
IČO 25 20 14 09 DIČ CZ25201409

METATEC s.r.o.
Oldřichov 76, 34701 Tachov


4.5.2021

datum

Měřítko 1:500



Stav KN byl převzat z platné katastrální mapy (DKM k 1.1.2021).

Hlavní projektant:	ing. Pavel Kodýtek			
Odpovědný projektant:	ing. Pavel Kodýtek			
Vypracoval:	ing. Pavel Kodýtek			
Investor:	Plzeňský kraj, Škroupova 1760/18, Jižní Předměstí, 301 00 Plzeň			
Akce: <div>PRODLOUŽENÍ STL PLYNOVODU PRO AREÁL SPŠ TACHOV, OLDŘICHOV U TACHOVA (vč. 3 přípojek)</div> <div>210204p<div>k.ú. Oldřichov u Tachova, Plzeňský kraj</div></div>			Datum:	03-2021
			Stupeň PD:	ÚS
			Měřítko:	1:500
Příloha:	SITUACE		Označení přílohy:	C.3

Městský úřad Tachov

Hornická 1695, 347 01 TACHOV

Odbor výstavby a územního plánování

Váš dopis čj.:

Ze dne: 4.5.2021

Spis. značka: 17/2021 - OVÚP

Naše č.j.: 1433/2021 - OVÚP/TC

VJ 66

Vyřizuje: Ing. Aneta Kurčíková

Telefon: 374 774 155

E-mail: aneta.kurcikova@tachov-mesto.cz

Datum: 12.5.2021

Ing. Pavel Kodýtek

Revoluční 823

348 15 Planá



VYJÁDŘENÍ

Městský úřad v Tachově, odbor výstavby a územního plánování (OVÚP), jako orgán obce s rozšířenou působností a příslušný orgán územního plánování (dále jen „úřad územního plánování“) podle § 6 zákona č. 183/2006 Sb., o územním plánování a stavebním řádu (stavební zákon), ve znění pozdějších předpisů (dále jen „stavební zákon“), posoudil žádost o závazné stanovisko, kterou podal

Ing. Pavel Kodýtek, Revoluční 823, 348 15 Planá pro stavebníka, kterým je **Střední průmyslová škola, Tachov, Světců 1, Světců 1, 347 01 Tachov** (dále jen „žadatel“),

ve věci záměru „**prodloužení STL plynovodu pro areál SPŠ Tachov, Oldřichov u Tachova (vč. 3 přípojek)**“ na pozemcích č. 417/9, 392/3, 392/1, 417/8, 392/2, 335/2, 390/11, 390/10, 390/9 a 390/1 v k.ú. Oldřichov u Tachova (dále jen „záměr“). Jedná se o prodloužení STL plynovodu v délce 340 m a tří přípojek ke stávajícím objektům.

Na základě posouzení žádosti vydává úřad územního plánování toto vyjádření:

Záměr byl posuzován podle Územního plánu Tachov, vydaného Zastupitelstvem města Tachova usn.č. 30/842 ze dne 19.4.2010 formou opatření obecné povahy účinného od 5.5.2010, ve znění Změny č. 1 územního plánu Tachov, vydané zastupitelstvem města Tachova usn. č. 22/498 ze dne 19.6.2017 formou opatření obecné povahy účinného od 6.7.2017, Změny č. 2 územního plánu Tachov, vydané zastupitelstvem města Tachova usn. č. 4/89 ze dne 25.3.2019 formou opatření obecné povahy účinného od 16.4.2019 a změny č. 3 územního plánu Tachov, vydané zastupitelstvem města Tachova usn. č. 4/90 ze dne 25.3.2019 formou opatření obecné povahy účinného od 16.4.2019.

Tento vymezuje pozemky v zastavěném území jako součásti stabilizované plochy VL- výroba lehký průmysl. Hlavním využitím jsou zařízení pro výrobu, třídění a skladování předmětů, která mají rušivé účinky na okolí. Pozemky související technické infrastruktury jsou zde přípustné.

Telefon: 374 774 111
Fax : 374 774 175
www.tachov-mesto.cz

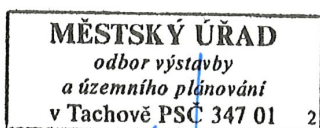
IČ: 00260231
DIČ: CZ00260231
ID DS: 2tubyxs

příjmový účet: KB Tachov 2688980287/0100
výdajový účet: KB Tachov 2688970257/0100
e-mail: podatelna@tachov-mesto.cz

Poučení:

Toto vyjádření není ve smyslu § 96b odst. 1 stavebního zákona závazným stanoviskem, protože se nejedná o záměr podle části třetí hlavy III dílů 4 a 5, § 126, 127, 129 stavebního zákona nebo podle zvláštního zákona nebo se jedná o záměr vyjmenovaný v § 96b odst. 1, ke kterému se závazné stanovisko nevydává.

Příslušným k posouzení souladu záměru s územně plánovací dokumentací (zásady územního rozvoje, územní plán, regulační plán) a s cíli a úkoly územního plánování (§ 18 a 19 stavebního zákona) je u záměrů, pro které se nevydává závazné stanovisko, podle § 90 odst. 2 stavebního zákona stavební úřad příslušný rozhodnout ve věci.



Ing. František Svoboda
vedoucí odboru výstavby
a územního plánování

Příloha:

PD: ÚS: Prodloužení STL plynovodu pro areál SPŠ Tachov, Oldřichov u Tachova (vč. 3 přípojek), odp. projektant: ing. Pavel Kodýtek, datum 04-2021



Město Tachov

Hornická 1695, 347 01 TACHOV

Majetkoprávní odbor

Váš dopis č.j.:

Ze dne:

Spis. značka: 1014/2021-MO/TC

Naše č.j.: 1014/2021-MO/TC

Vyřizuje: Litomerická Magdalena

Telefon: 374 774 184

E-mail: magdalena.litomericka@tachov-mesto.cz

Ing. Pavel Kodýtek

Stavební kancelář

Revoluční 823

348 15 Planá

DS neyfn8d

Datum: 11.05.2021

Udělení souhlasu

Majetkoprávní odbor MěÚ Tachov z pověření Města Tachov vydává následující vyjádření: Město Tachov na základě Vaší žádosti souhlasí s projektovou dokumentací na stavbu „Prodloužení STL plynovodu pro areál SPŠ Tachov, Oldřichov u Tachova (vč. 3 přípojek)“ a ke vstupu na pozemky města – p.p.č. 335/2, č. 392/1, č. 392/2 a č. 392/3 v k.ú. Oldřichov u Tachova pro investora Střední průmyslová škola, Tachov, Světce 1, Světce 1, 347 01 Tachov.

Podmínky udělení souhlasu:

- práce budou prováděny způsobem nepoškozujícím sousední majetek města, za podmínek stanovených správcem místních komunikací (Bc. Kunc), městské zeleně (paní Polonyiová) a veřejného osvětlení (pan Devera),
- stavebník se zavazuje uzavřít s městem Tachov smlouvu, zakládající právo realizovat stavbu na pozemku města, tj. v daném případě smlouvu o budoucí smlouvě o zřízení věcného břemene pro uložení vedení plynovodu a přípojek.

Tento souhlas nenahrazuje rozhodnutí, stanovisko, vyjádření, souhlas, posouzení, popřípadě jiné opatření dotčeného orgánu státní správy vyžadované zvláštním předpisem.

39 MĚSTO
TACHOV
347 01

Ing. Bc. Drahomíra Červinková
vedoucí majetkoprávního odboru

Telefon: 374 774 111

Fax: 374 774 175

www.tachov-mesto.cz

IČ: 00260231

DIČ: CZ00260231

ID DS: 2tubyxs

příjmový účet: KB Tachov 2688980287/0100

výdajový účet: KB Tachov 2688970257/0100

e-mail: podatelna@tachov-mesto.cz



S P I R A L spol. s r.o.

Městský úřad Tachov
Hornická 1695, 347 01 TACHOV
Odbor dopravy a silničního hospodářství

Váš dopis č.j.:
Ze dne: 19.05.2021
Spis. značka:
Naše č.j.: 3683/2021-ODSH/TC

Ing. Pavel Kodýtek
Revoluční 823
348 15 Planá

Vyřizuje: Gondorčín
Telefon: 374 774 254
E-mail: jiri.gondorcin@tachov-mesto.cz

Datum: 21.05.2021

Akce „Prodloužení STL plynovodu pro areál SPŠ Tachov, Oldřichov u Tachova (vč. 3 přípojek)“

Městský úřad Tachov, odbor dopravy a silničního hospodářství (dále „MěÚ ODSH“) obdržel dne 19.05.2021 Vaši žádost o vyjádření k dokumentaci pro územní souhlas na stavbu nové části plynovodu v obci Oldřichov.

Z doložené situace projektu (datum 04/2021) a textu žádosti vyplývá, že technické řešení uvedené stavby je v úseku místní komunikace MK 35c na pozemku p.č. 392/1, 392/2, 335/2 v k.ú. Oldřichov u Tachova ve vlastnictví Města Tachov.

Další stupeň řízení je třeba provádět také v souladu s vyjádřením vlastníka dotčené komunikace.

Nemáme dalších připomínek.

MĚSTSKÝ ÚŘAD TACHOV
odbor dopravy a silničního
hospodářství
3

Ing. Roman Říha
vedoucí odboru dopravy
a silničního hospodářství

Telefon: 374 774 111
Fax: 374 774 175
www.tachov-mesto.cz

IČ: 00260231
DIČ: CZ00260231
ID DS: 2tubyxs

příjmový účet: KB Tachov 2688980287/0100
výdajový účet: KB Tachov 2688970257/0100
e-mail: podatelna@tachov-mesto.cz



S P I R A L spol. s r.o.

Městský úřad Tachov

Hornická 1695, 347 01 TACHOV

Odbor životního prostředí

Váš dopis č.j.:

Ze dne: 5.5.2021

Spis. značka:

Naše č.j.: 1269/2021 - OŽP/TC

Pavel Kodýtek

Revoluční 823

348 15 Planá

Vyřizuje:

RNDr. Rolko, Ing. Svoboda,
Maršálková, Zotová

Telefon:

374 774 283

E-mail:

bohdana.marsalkova@tachov-mesto.cz

Datum:

31.5.2021

Stanovisko k návrhu „ Prodloužení STL plynovodu pro areál SPŠ Tachov“ (Ing. P. Kodýtek, Planá 04/2021)

- z hlediska odpadového hospodářství
- z hlediska vodního hospodářství
- z hlediska ochrany přírody a krajiny
- z hlediska ostatních zájmů OŽP

Projektová dokumentace řeší prodloužení stávajícího STL plynovodu PE d90 a tří přípojek do nové trasy z důvodu plynofikace objektu Střední průmyslové školy. Plyn bude využit i firmou INOTECH-IMO s.r.o., Oldřichov. STL plynovod je veden souběžně s dalšími inženýrskými sítěmi v odstupových vzdálenostech dle ČSN 73 6006. V místě křížení s kanalizací opatřen chraničkou s číchačkou. Nové potrubí plynovodů bude uvedeno do provozu napojením na stávající provozovaný plynovod. Délka trasy plynovodu je 340 m.

Zdejší odbor vydává toto stanovisko k předloženému projektu:

A) Závazné stanovisko orgánu odpadového hospodářství

Uvedený záměr nepodléhá žádnému úkonu podle § 146, odst. 3, zákona č. 541/2020 Sb. o odpadech, proto nebude vydáno žádné vyjádření ani závazné stanovisko.

B) Z hlediska vodního hospodářství vydáváme toto stanovisko:

V místě stavby se nachází podle naší evidence vodovod. Stavebník zajistí vytýčení těchto sítí a zajistí dodržení ochranných pásem (1,5-2,5 m) podle ust. § 23 zákona 274/2001 Sb. o vodovodech a kanalizacích pro veřejnou potřebu. Se správcem sítí Vodovody a kanalizace Karlovy Vary a.s. u uvedené kanalizace odsouhlasí návrh.

C) Z hlediska ochrany přírody a krajiny

Dle ortofoto, mapy.cz i situace stavby v PD trasa plynovodu koliduje (min. zasahuje do kořenové zóny) s dřevinami rostoucími mimo les na p.p.č. 392/1,2 k.ú. Oldřichov u TC, které jsou chráněny před poškozením a ničením dle §7 zák.č. 114/1992 Sb. (ZOPK), což je třeba vyřešit v PD pro stavební úřad (změna trasy, opatření k ochraně dřevin v rámci stavby dle ČSN 839061, případně požádat o povolení kácení v nezbytném rozsahu zdejší odbor ŽP).


Telefon: 374 774 111
Fax: 374 774 175
www.tachov-mesto.cz

IČ: 00260231
DIČ: CZ00260231
ID DS: 2tubyxs

příjmový účet: KB Tachov 2688980287/0100
výdajový účet: KB Tachov 2688970257/0100
e-mail: podatelna@tachov-mesto.cz

D) Z hlediska ostatních zájmů ochrany životního prostředí není předloženému návrhu připomínek.

MĚSTSKÝ ÚŘAD TACHOV
odbor životního prostředí


RNDr. Miroslav Rolko
vedoucí odboru životního prostředí

Příloha
PD

Na vědomí
MěÚ Tachov - OVÚP

Střední průmyslová škola
Světce 1
34701 Tachov

Váš dopis značky / ze dne	Naše značka	Vyřizuje	Místo odeslání / dne
/ 11.02.2021	UPTS/OS/266991/2021	Simona Hulíková	Praha / 11.02.2021

Věc: Vyjádření k existenci podzemních sítí spol. České Radiokomunikace, a.s.

Účel: Územní řízení / rozhodnutí

Akce: Prodloužení STL plynovodu pro areál SPŠ Tachov, Oldřichov u Tachova

K Vaší žádosti Vám po prošetření aktuálního stavu našich podzemních sítí sdělujeme, že na Vámi vyznačeném území nedojde ke styku s žádným podzemním vedením/zařízením v naší správě.

Z hlediska stávající zájmu Českých Radiokomunikací a.s. nemáme ke shora uvedenému záměru žádné námítky či připomínky.

S pozdravem

Za správnost:


České Radiokomunikace a.s.
Skokanská 2117/1
169 00 Praha 6
(53)

Simona Hulíková
Specialista ochrany sítě

Příloha: Daňový doklad

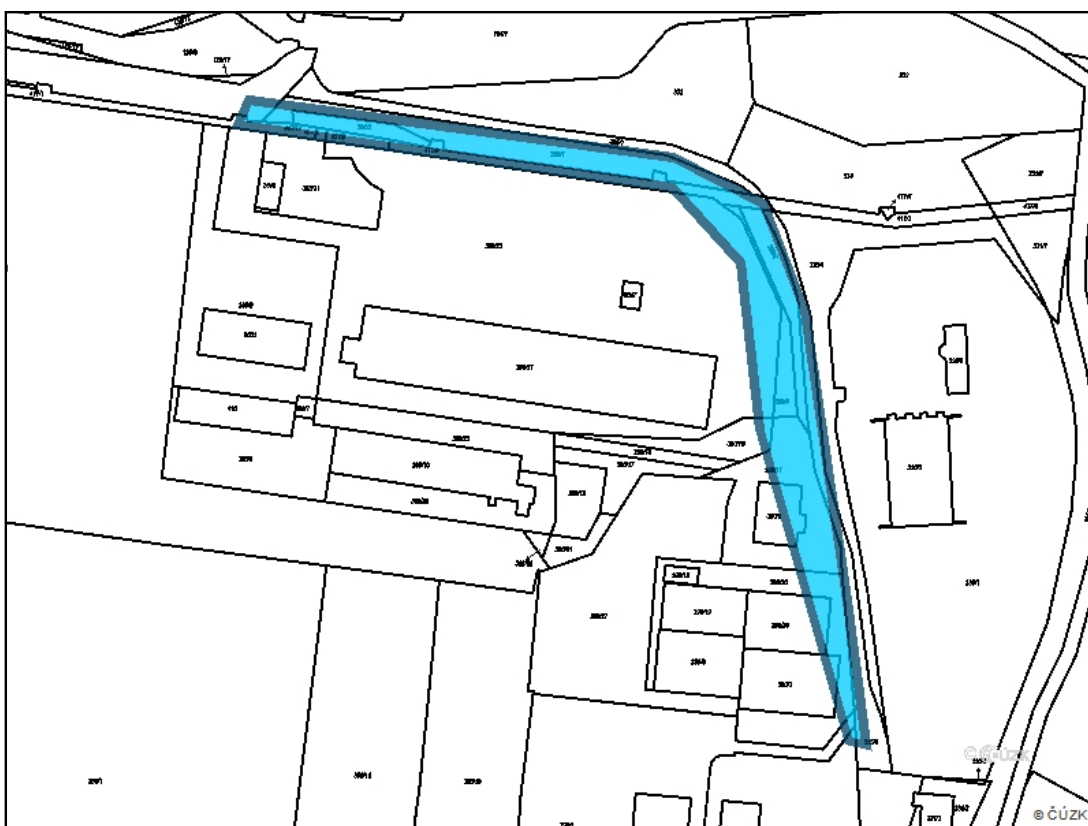
Platnost tohoto vyjádření je jeden rok od data vystavení, tj. do 11.02.2022

PIN: 8201

Úhradu částky za vyjádření provedte na účet Českých Radiokomunikací, a.s. Číslo účtu Českých Radiokomunikací, a.s. vč. variabilního symbolu naleznete na přiloženém Zjednodušeném daňovém dokladu.

Žádost č. j. UPTS/OS/266991/2021

Zájmové území



Poznámka: Upozorňujeme Vás, že toto stanovisko **NELZE** uplatnit pro umístění a provoz větrných elektráren.

**VYJÁDŘENÍ O EXISTENCI SÍTĚ ELEKTRONICKÝCH KOMUNIKACÍ
společnosti CETIN a.s.
(„Vyjádření“)**

**A VŠEOBECNÉ PODMÍNKY OCHRANY SÍTĚ ELEKTRONICKÝCH KOMUNIKACÍ
společnosti CETIN a.s.
(„Všeobecné podmínky ochrany SEK“)**

toto Vyjádření a Všeobecné podmínky ochrany SEK je vydané dle ustanovení § 101 zákona č. 127/2005 Sb., o elektronických komunikacích a o změně některých souvisejících zákonů, v účinném znění („**Zákon o elektronických komunikacích**“), a dle ustanovení § 161 zákona č. 183/2006 Sb., o územním plánování a stavebním řádu, v účinném znění („**Stavební zákon**“), a dle příslušných ustanovení zákona č. 89/2012 Sb., občanský zákoník, v účinném znění („**Občanský zákoník**“)

Číslo jednací: 646798/21

Číslo žádosti: 0121 128 163 („Žádost“)

Název akce („ Stavba “)		Prodloužení STL plynovodu pro areál SPŠ Tachov, Oldřichov u Tachova
Důvod vydání Vyjádření („ Důvod vyjádření “)		Územní souhlas
Žadatel	Pavel Kodýtek	
Stavebník	Střední průmyslová škola, Tachov, Světky 1, 1, Tachov, 34701	
Zájmové území	Okres	Tachov
	Obec	Tachov
	Kat. území / č. parcely	Oldřichov u Tachova
Platnost Vyjádření		4. 5. 2023 („Den konce platnosti Vyjádření“)

Žadatel Žádostí určil a vyznačil Zájmové území, jakož i určil Důvod Vyjádření.

Na základě určení a vyznačení Zájmového území Žadatelem a na základě určení Důvodu Vyjádření vydává společnost CETIN a.s. následující Vyjádření:

Dojde ke střetu se sítí elektronických komunikací (dále jen „SEK“) společnosti CETIN a.s.

- (I) Na Žadatelem určeném a vyznačeném Zájmovém území se vyskytuje SEK společnosti CETIN a.s.;
- (II) Společnost CETIN a.s. **za podmínky splnění bodu (III)** tohoto Vyjádření **souhlasí**, aby Stavebník a/nebo Žadatel, je-li Stavebníkem v Zájmovém území vyznačeném v Žádosti, provedl Stavbu a/nebo činnosti povolené příslušným správním rozhodnutím vydaným dle Stavebního zákona;
- (III) Stavebník a/nebo Žadatel, je-li Stavebníkem je povinen řídit se Všeobecnými podmínkami ochrany SEK, které jsou nedílnou součástí Vyjádření;
- (IV) Pro případ, že bude nezbytné přeložení SEK, zajistí vždy takové přeložení SEK její vlastník, společnost CETIN a.s. Stavebník, který vyvolal překládku SEK je dle ustanovení § 104 odst. 17 Zákona o elektronických komunikacích povinen uhradit společnosti CETIN a.s. veškeré náklady na nezbytné úpravy dotčeného úseku SEK, a to na úrovni stávajícího technického řešení;
- (V) Pro účely přeložení SEK dle bodu (IV) tohoto Vyjádření je Stavebník povinen uzavřít se společností CETIN a.s. Smlouvu o realizaci překládky SEK.

Číslo jednací: 646798/21

Číslo žádosti: 0121 128 163

Vyjádření je platné pouze pro Zájmové území určené a vyznačené Žadatelem, jakož i pro Důvod Vyjádření stanovený a určený Žadatelem v Žádosti.

Vyjádření pozbývá platnosti i) v Den konce platnosti Vyjádření, ii) změnou rozsahu Zájmového území či změnou Důvodu Vyjádření uvedeného v Žádosti a/nebo iii) jakýmkoliv porušením kterékoliv povinnosti stanovené Všeobecnými podmínkami ochrany SEK, to vše v závislosti na tom, která ze skutečností rozhodná pro pozbytí platnosti Vyjádření nastane nejdříve.

Společnost CETIN a.s. vydáním tohoto Vyjádření poskytla Žadateli pro Žadatelem určené a vyznačené Zájmové území veškeré informace o SEK dostupné společnosti CETIN a.s. ke dni podání Žádosti.

Ze strany společnosti CETIN a.s. může v některých případech docházet ke zpracování Vašich osobních údajů. Ke zpracování Vašich osobních údajů dochází vždy v souladu s platnými právními předpisy. Konkrétní zásady a podmínky zpracování osobních údajů společností CETIN a.s. jsou dostupné na <https://www.cetin.cz/zasady-ochrany-osobnich-udaju>.

V případě dotazů k Vyjádření kontaktujte prosím asistenční linku 238 461 111.

Přílohami Vyjádření jsou:

- *Všeobecné podmínky ochrany SEK*
- *Informace k vytyčení SEK ve vlastnictví společnosti CETIN a.s.*
- *Situační výkres (obsahuje Zájmové území určené a vyznačené Žadatelem a výřezy účelové mapy SEK)*

Vyjádření vydala společnost **CETIN a.s.** dne: 4. 5. 2021.



CETIN a.s.
Českomoravská 2510/19, Libeň
190 00 Praha 9
DIČ: CZ04084063

102

VŠEOBECNÉ PODMÍNKY OCHRANY SÍTĚ ELEKTRONICKÝCH KOMUNIKACÍ společnosti CETIN a.s.**1. PLATNOST VŠEOBECNÝCH PODMÍNEK**

- i) Tyto Všeobecné podmínky ochrany sítě elektronických komunikací (dále jen „VPOSEK“) tvoří součást Vyjádření (jak je tento pojem definován níže v článku 2 VPOSEK).
- ii) V případě rozporu mezi Vyjádřením a těmito VPOSEK mají přednost ustanovení Vyjádření, pokud není těmito VPOSEK stanoveno jinak.

2. DEFINICE

Níže uvedené termíny, jsou-li použity v těchto VPOSEK a uvozeny velkým písmenem, mají následující význam, není-li těmito VPOSEK a/nebo Příslušnými požadavky stanoveno výslovně jinak:

„**CETIN**“ znamená CETIN a.s. se sídlem Českomoravská 2510/19, Libeň, 190 00 Praha 9, IČO: 04084063, zapsaná v obchodním rejstříku vedeném Městským soudem v Praze pod spz. B 20623;

„**Den**“ je kalendářní den;

„**Kabelovod**“ podzemní zařízení sestávající se z tělesa Kabelovodu a kabelových komor, sloužící k zatahování kabelů a ochranných trubek;

„**Občanský zákoník**“ znamená zákon č. 89/2012 Sb., občanský zákoník, v účinném znění;

„**POS**“ je zaměstnanec společnosti CETIN, pověřený ochranou sítě, Miroslav Staviarský, tel.: 602 402 494, e-mail: miroslav.staviarsky@cetin.cz;

„**Pracovní den**“ znamená Den, kromě soboty, neděle, a státních svátků a ostatních svátků ve smyslu zákona č. 245/2000 Sb., o státních svátcích, o významných dnech a o dnech pracovního klidu, v účinném znění;

„**Příslušné požadavky**“ znamená jakýkoli a každý příslušný právní předpis, vč. technických norem, nebo normativní právní akt veřejné správy či samosprávy, nebo jakékoli rozhodnutí, povolení, souhlas nebo licenci, včetně podmínek, které s ním souvisí;

„**Překládka**“ je stavba spočívající ve změně trasy vedení SEK ve vlastnictví CETIN nebo přemístění zařízení SEK ve vlastnictví CETIN; Stavebník, který Překládku vyvolal, je dle ustanovení § 104 odst. 17 Zákona o elektronických komunikacích povinen uhradit společnosti CETIN veškeré náklady na nezbytné úpravy dotčeného úseku SEK, a to na úrovni stávajícího technického řešení;

„**SEK**“ je síť elektronických komunikací ve vlastnictví CETIN;

„**Stavba**“ je stavba a/nebo činnost ve vztahu, k níž bylo vydáno Vyjádření, a je prováděna Stavebníkem a/nebo Žadatelem v souladu s Příslušnými požadavky, povolená příslušným správním rozhodnutím vydaným dle Stavebního zákona;

„**Stavebník**“ je osoba takto označená ve Vyjádření;

„**Stavební zákon**“ je zákon č. 183/2006 Sb., o územním plánování a stavebním řádu;

„**Vyjádření**“ je vyjádření o existenci sítě elektronických komunikací vydané společností CETIN dne 4. 5. 2021 pod č.j. 646798/21;

„**Zájmové území**“ je území označené Žadatelem a/nebo Stavebníkem v Žádosti;

„**Situační výkres**“ je výkres, který je přílohou Vyjádření a obsahuje Zájmové území určené a vyznačené Žadatelem v Žádosti a výřezy účelové mapy SEK;

„**Zákon o elektronických komunikacích**“ je zákon č. 127/2005 Sb., o elektronických komunikacích a o změně některých souvisejících zákonů, v účinném znění;

„**Žadatel**“ je osoba takto označená ve Vyjádření.

„**Žádost**“ je žádost, kterou Žadatel a/nebo Stavebník požádal CETIN o vydání Vyjádření.

3. PLATNOST A ÚČINNOST VPOSEK

Tyto VPOSEK jsou platné a účinné dnem odeslání Vyjádření na i) adresu elektronické pošty Stavebníka a/nebo Žadatele uvedenou v Žádosti nebo ii) adresu pro doručení prostřednictvím poštovní přepravy uvedenou Stavebníkem a/nebo Žadatelem v Žádosti.

4. OBECNÁ PRÁVA A POVINNOSTI STAVEBNÍKA A/NEBO ŽADATELE

- i) Stavebník, Žadatel je výslovně srozuměn s tím, že SEK je veřejně prospěšným zařízením, byla zřízena ve veřejném zájmu a je chráněna Příslušnými požadavky.
- ii) SEK je chráněna ochranným pásmem, jehož rozsah je stanoven (a) ustanovením § 102 Zákona o elektronických komunikacích a/nebo (b) právními předpisy účinnými před Zákonom o elektronických komunikacích, není-li Příslušnými požadavky stanoveno jinak.
- iii) Stavebník, Žadatel nebo jím pověřená třetí osoba, je povinen při provádění Stavby nebo jiných prací, při odstraňování havárií a projektování staveb, řídit se Příslušnými požadavky, správnou praxí v oboru stavebnictví a technologickými postupy a je povinen učinit veškerá nezbytná opatření vyžadovaná Příslušnými požadavky k ochraně SEK před poškozením. Povinnosti dle tohoto odstavce má Stavebník rovněž ve vztahu k SEK, které se nachází mimo Zájmové území.
- iv) Při zjištění jakéhokoliv rozporu mezi údaji v Situačním výkresu, který je přílohou Vyjádření a skutečným stavem, je Stavebník a/nebo Žadatel povinen bez zbytečného odkladu, nejpozději Den následující po zjištění takové skutečnosti, oznámit takovou skutečnost dohledovému centru společnosti CETIN na telefonní číslo +420 238 464 190.
- v) Stavebník, Žadatel nebo jím pověřená třetí osoba, je povinen každé poškození či krádež SEK bezodkladně, nejpozději Den následující po zjištění takové skutečnosti, oznámit takovou skutečnost dohledovému centru společnosti CETIN na telefonní číslo +420 238 464 190.
- vi) Bude-li Stavebník, Žadatel nebo jím pověřená třetí osoba na společnosti CETIN požadovat, aby se jako účastník správního řízení, pro jehož účely bylo toto Vyjádření vydáno, vzdala práva na odvolání proti rozhodnutí vydanému ve správním řízení, je oprávněn kontaktovat POS.

5. POVINNOSTI STAVEBNÍKA PŘI PŘÍPRAVĚ STAVBY

- i) Při projektování Stavby je Stavebník povinen zajistit, aby projektová dokumentace Stavby (i) zohledňovala veškeré požadavky na ochranu SEK vyplývající z Příslušných požadavků, zejména ze Zákona o elektronických komunikacích a Stavebního zákona, (ii) respektovala správnou praxi v oboru stavebnictví a technologické postupy a (iii) umožňovala, aby i po provedení a umístění Stavby dle takové projektové dokumentace byla společnost CETIN, jako vlastník SEK schopna bez jakýchkoli omezení a překážek provozovat SEK, provádět údržbu a opravy SEK.
- ii) Nebude-li možné projektovou dokumentací zajistit některý, byť i jeden z požadavků dle předchozího odstavce (i) a/nebo umístění Stavby by mohlo způsobit, že nebude naplněn některý, byť i jeden z požadavků dle předchozího odstavce (i), vyvolá Stavebník Překládku.
- iii) Při projektování Stavby, která se nachází nebo je u ní zamýšleno, že se bude nacházet v ochranném pásmu radiových tras společnosti CETIN a překračuje výšku 15 m nad zemským povrchem, a to včetně dočasných objektů zařízení staveniště (jeřáby, konstrukce, atd.) je Stavebník povinen písemně kontaktovat POS za účelem získání konkrétního stanoviska a podmínek k ochraně radiových tras společnosti CETIN a pro určení, zda Stavba vyvolá Překládku. Ochranné pásmo radiových tras v šíři 50m je zakresleno do situačního výkresu, který je součástí tohoto Vyjádření.

VŠEOBECNÉ PODMÍNKY OCHRANY SÍTĚ ELEKTRONICKÝCH KOMUNIKACÍ společnosti CETIN a.s.

- (iv) Pokud se v Zájmovém území nachází podzemní silové vedení (NN) ve vlastnictví společnosti CETIN, je Stavebník povinen ve vztahu k projektové dokumentaci zajistit totéž, co je uvedeno pod písm (i) tohoto článku 5, přičemž platí, že Stavebník vyvolá Překládku v případech uvedených pod písm (ii) tohoto článku 5.
- (v) Stavebník je povinen při projektování Stavby, která je stavbou (a) zařízení silových elektrických sítí (VN, VVN a ZVVN) a/nebo (b) trakčních vedení, provést výpočet či posouzení rušivých vlivů na SEK, zpracovat ochranná opatření, to vše dle a v souladu s Příslušnými požadavky. Stavebník je povinen nejpozději třicet (30) Dnů před podáním žádosti o vydání příslušného správního rozhodnutí k umístění Stavby dle Stavebního zákona předat POS výpočet či posouzení rušivých vlivů na SEK a zpracovaná ochranná opatření.
- (vi) Je-li Stavba v souběhu s Kabelovodem, nebo Kabelovod kříží, je Stavebník povinen nejpozději ke Dni, ke kterému započne se zpracováním projektové dokumentace ke Stavbě, oznámit POS a projednat s POS (a) veškeré případy, kdy trajektorie podvrtné a protlaků budou vedeny ve vzdálenosti menší, než je 1,5 m od Kabelovodu a (b) jakékoliv výkopové práce, které budou nebo by mohly být vedeny v úrovni či pod úrovní Kabelovodu nebo kabelové komory.
- (vii) Je-li Stavba umístěna nebo má být umístěna v blízkosti Kabelovodu, ve vzdálenosti menší, než jsou 2 m nebo kříží-li Stavba Kabelovod ve vzdálenosti menší, než je 0,5 m nad nebo kdekoliv pod Kabelovodem, je Stavebník povinen předložit POS k posouzení zakreslení Stavby v příčných řezech, přičemž do příčného řezu je Stavebník rovněž povinen zakreslit profil kabelové komory.

6. POVINNOSTI STAVEBNÍKA PŘI PROVÁDĚNÍ STAVBY

- (i) Stavebník je před započítím jakýchkoliv zemních prací ve vztahu ke Stavbě povinen vytyčit trasu SEK na terénu dle Příslušných požadavků a dle Stavebního zákona. S vytyčenou trasou SEK je Stavebník povinen seznámit všechny osoby, které budou anebo by mohly zemní práce ve vztahu ke Stavbě provádět. V případě porušení této povinnosti bude Stavebník odpovědný společnosti CETIN za náklady a škody, které porušením této povinnosti společnosti CETIN vzniknou a je povinen je společnosti CETIN uhradit.
- (ii) Pět (5) Pracovních dní před započítím jakýchkoliv prací ve vztahu ke Stavbě je Stavebník povinen oznámit společnosti CETIN, že zahájí práce či činnosti ve vztahu ke Stavbě. Písemné oznámení dle předchozí věty zašle Stavebník na adresu elektronické pošty POS a bude obsahovat minimálně číslo jednací Vyjádření a kontaktní údaje Stavebníka.
- (iii) Stavebník je povinen zabezpečit a zajistit SEK proti mechanickému poškození, a to zpravidla dočasným umístěním silničních betonových panelů nad kabelovou trasou SEK. Do doby, než je zajištěna a zabezpečena ochrana SEK proti mechanickému poškození, není Stavebník oprávněn přejíždět vozidly nebo stavební mechanizací kabelovou trasu SEK. Při přepravě vysokých nákladů nebo při projíždění stroji, vozidly či mechanizací pod nadzemním vedením SEK je Stavebník povinen prověřit, zda výška nadzemního vedení SEK je dostatečná a umožňuje spolehlivý a bezpečný způsob přepravy nákladu či průjezdu strojů, vozidel či mechanizace.
- (iv) Při provádění zemních prací v blízkosti SEK je Stavebník povinen postupovat tak, aby nedošlo ke změně hloubky uložení nebo prostorového uspořádání SEK. V místech, kde SEK vystupuje ze země do budovy, rozváděče, na sloup apod. je Stavebník povinen vykonávat zemní práce se zvýšenou mírou opatrnosti, výkopové práce v blízkosti sloupů nadzemního vedení SEK je Stavebník povinen provádět v takové vzdálenosti od sloupů nadzemního vedení SEK,

kteřá je dostatečná k tomu, aby nedošlo nebo nemohlo dojít k narušení stability sloupů nadzemního vedení SEK. Stavebník je povinen zajistit, aby jakoukoliv jeho činností nedošlo bez souhlasu a vědomí společnosti CETIN (a) ke změně nivelety terénu, a/nebo (b) k výsadbě trvalých porostů, a/nebo (c) ke změně rozsahu a změně konstrukce zpevněných ploch. Pokud došlo k odkrytí SEK, je Stavebník povinen SEK po celou dobu odkrytí náležitě zabezpečit proti prověšení, poškození a odcizení.

- (v) Zjistí-li Stavebník kdykoliv během provádění prací ve vztahu ke Stavbě jakýkoliv rozpor mezi údaji v projektové dokumentaci a skutečností, je povinen bezodkladně přerušit práce a oznámit zjištěný rozpor na adresu elektronické pošty POS. Stavebník není oprávněn pokračovat v pracích ve vztahu ke Stavbě do doby, než získá písemný souhlas POS s pokračováním prací.
- (vi) Stavebník není bez předchozího písemného souhlasu společnosti CETIN oprávněn manipulovat s křivky kabelových komor, jakkoliv zakrývat vstupy do kabelových komor, a to ani dočasně, vstupovat do kabelových komor, jakkoliv manipulovat s případně odkrytými prvky SEK či s jakýmkoliv jiným zařízením se SEK souvisejícím. Rovněž bez předchozího písemného souhlasu společnosti CETIN není Stavebník oprávněn umístit nad trasou Kabelovodu jakoukoliv jinou síť technické infrastruktury v podélném směru.
- (vii) Byla-li v souladu s Vyjádřením a těmito VPOSEK odkryta SEK je Stavebník povinen tři (3) Pracovní dny před zakrytím SEK písemně oznámit POS zakrytí SEK a vyzvat ho ke kontrole před zakrytím. Oznámení Stavebníka dle předchozí věty musí obsahovat minimálně předpokládaný Den zakrytí, číslo jednací Vyjádření a kontaktní údaje Stavebníka. Stavebník není oprávněn provést zakrytí do doby, než získá písemný souhlas POS se zakrytím.

7. ROZHODNÉ PRÁVO

Vyjádření a VPOSEK se řídí českým právem, zejména Občanským zákoníkem, Zákonem o elektronických komunikacích a Stavebním zákonem. Veškeré spory z Vyjádření či VPOSEK vyplývající budou s konečnou platností řešeny u příslušného soudu České republiky.

8. PÍSEMNÝ STYK

Písemným stykem či pojmem „písemně“ se pro účely Vyjádření a VPOSEK rozumí předání zpráv jedním z těchto způsobů:

- v listinné podobě;
- e-mailovou zprávou s uznávaným elektronickým podpisem dle zák. č. 297/2016 Sb., o službách vytvářejících důvěru pro elektronické transakce, v účinném znění; a/nebo e-mailovou zprávou zaslanou na adresu POS;

9. ZÁVĚREČNÁ USTANOVENÍ

- (i) Stavebník, Žadatel nebo jím pověřená třetí osoba je počínaje Dnem převzetí Vyjádření povinen užít informace a data uvedená ve Vyjádření pouze a výhradně k účelu, pro který mu byla tato poskytnuta. Stavebník, Žadatel nebo jím pověřená třetí osoba není oprávněn informace a data rozmnožovat, rozšiřovat, pronajímat, půjčovat či jinak umožnit jejich užívání třetí osobou bez předchozího písemného souhlasu společnosti CETIN.
- (ii) Pro případ porušení kterékoliv z povinností Stavebníka, Žadatele nebo jím pověřené třetí osoby, založené Vyjádřením /nebo těmito VPOSEK je Stavebník, Žadatel či jím pověřená třetí osoba odpovědný za veškeré náklady a škody, které společnosti CETIN vzniknou porušením povinností Stavebníka, Žadatele nebo jím pověřené třetí osoby.



Číslo jednací: 646798/21

Číslo žádosti: 0121 128 163

Informace k vytyčení *SEK*

V případě požadavku na vytyčení *SEK* společnosti *CETIN* se, prosím, obraťte na společnosti uvedené níže:

CETIN a.s. - středisko Čechy západ

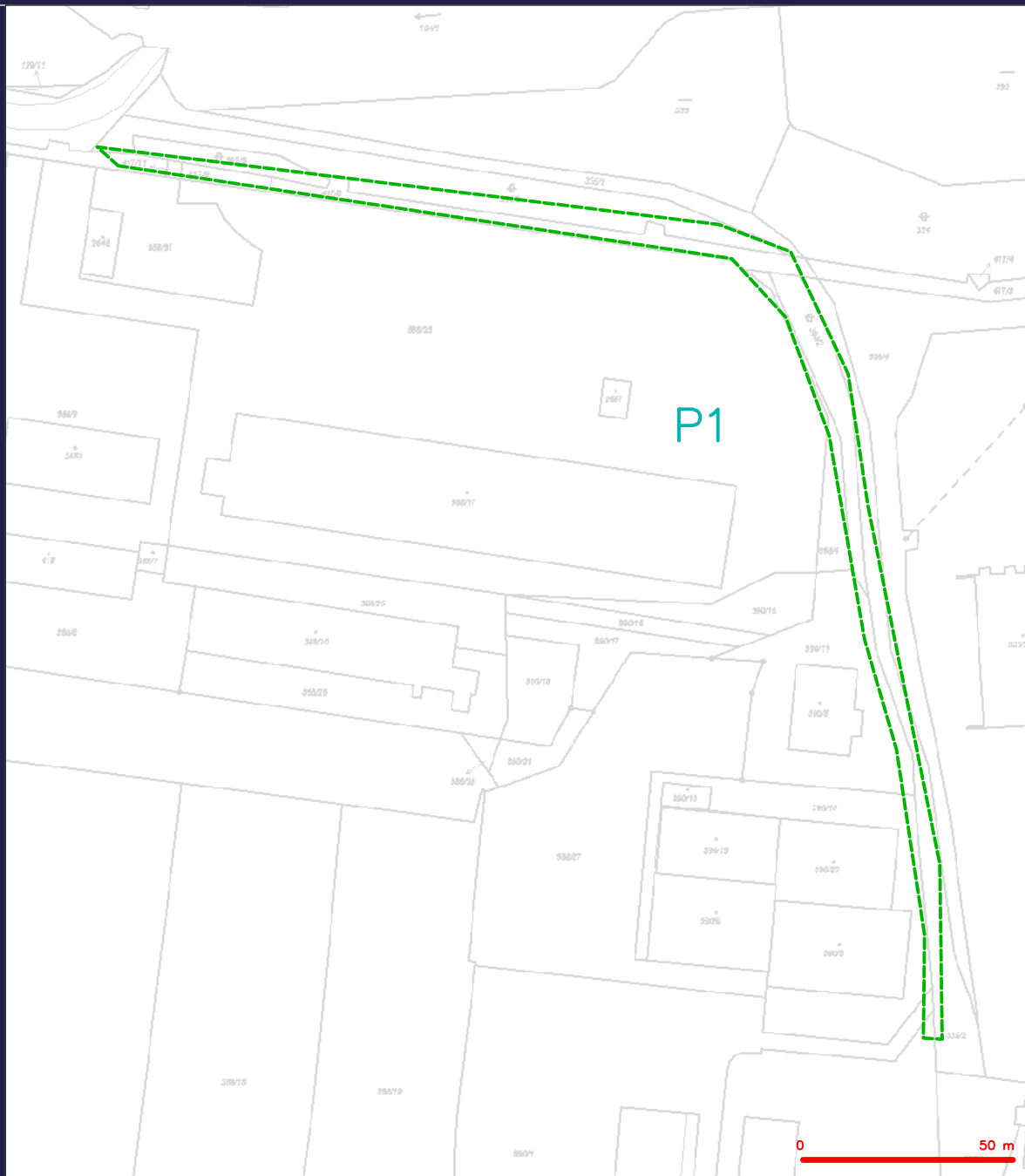
se sídlem: Českomoravská 2510/19, Libeň, 190 00 Praha 9

IČ: 04084063

DIČ: CZ04084063

kontakt: tel: 238461858, obslužná doba 8 - 14 hod, Jaromír Pflanzler, Klatovy -Luby 173, MT: 723 376 566 mezi 7:00 a 8:00

SITUAČNÍ VÝKRES - ZÁJMOVÉ ÚZEMÍ



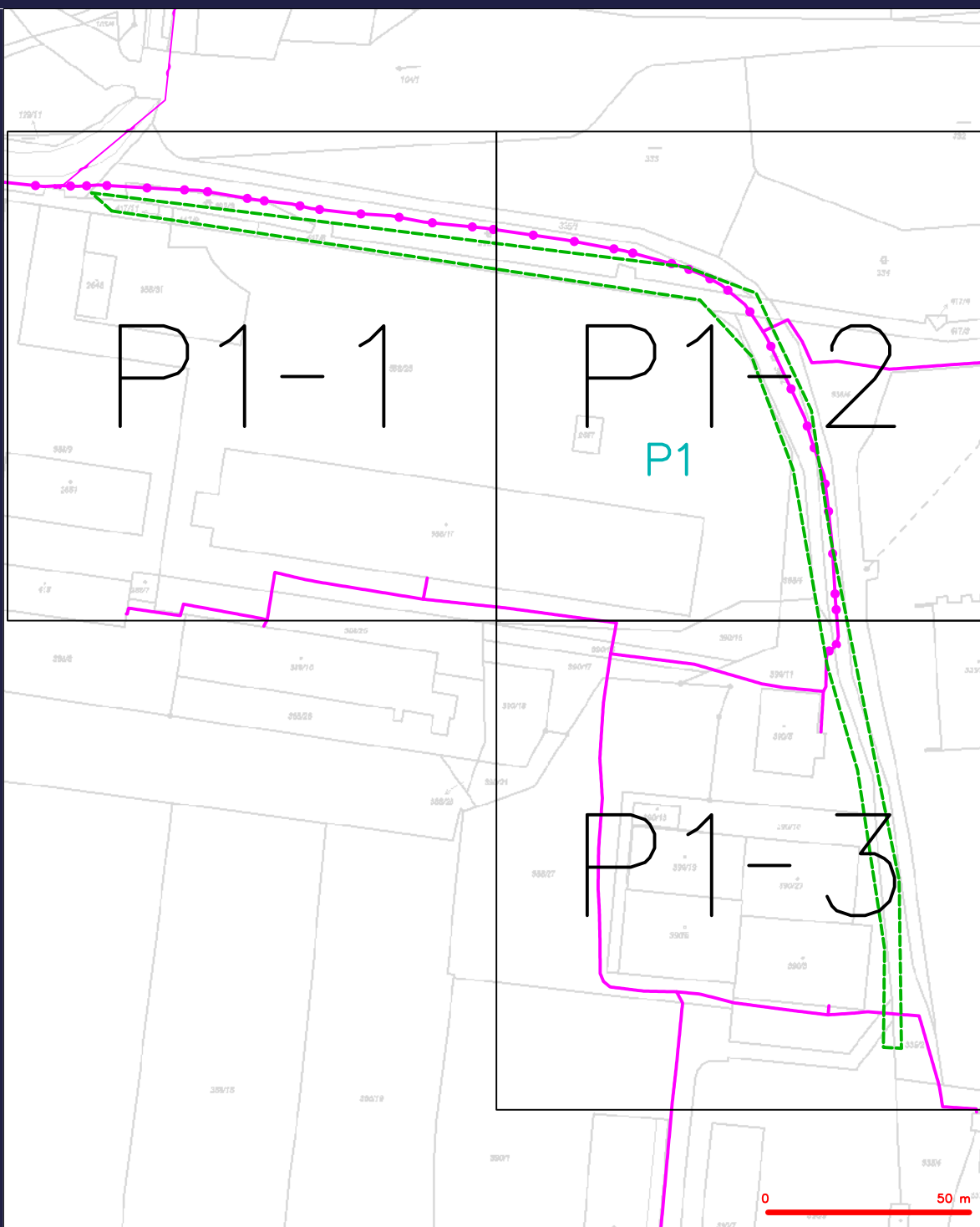
LEGENDA

----- hranice zájmového území z vyjádření

Za společnost CETIN a.s.
viz souhlas uvedený ve Vyjádření



SITUAČNÍ VÝKRES - POLYGON 1



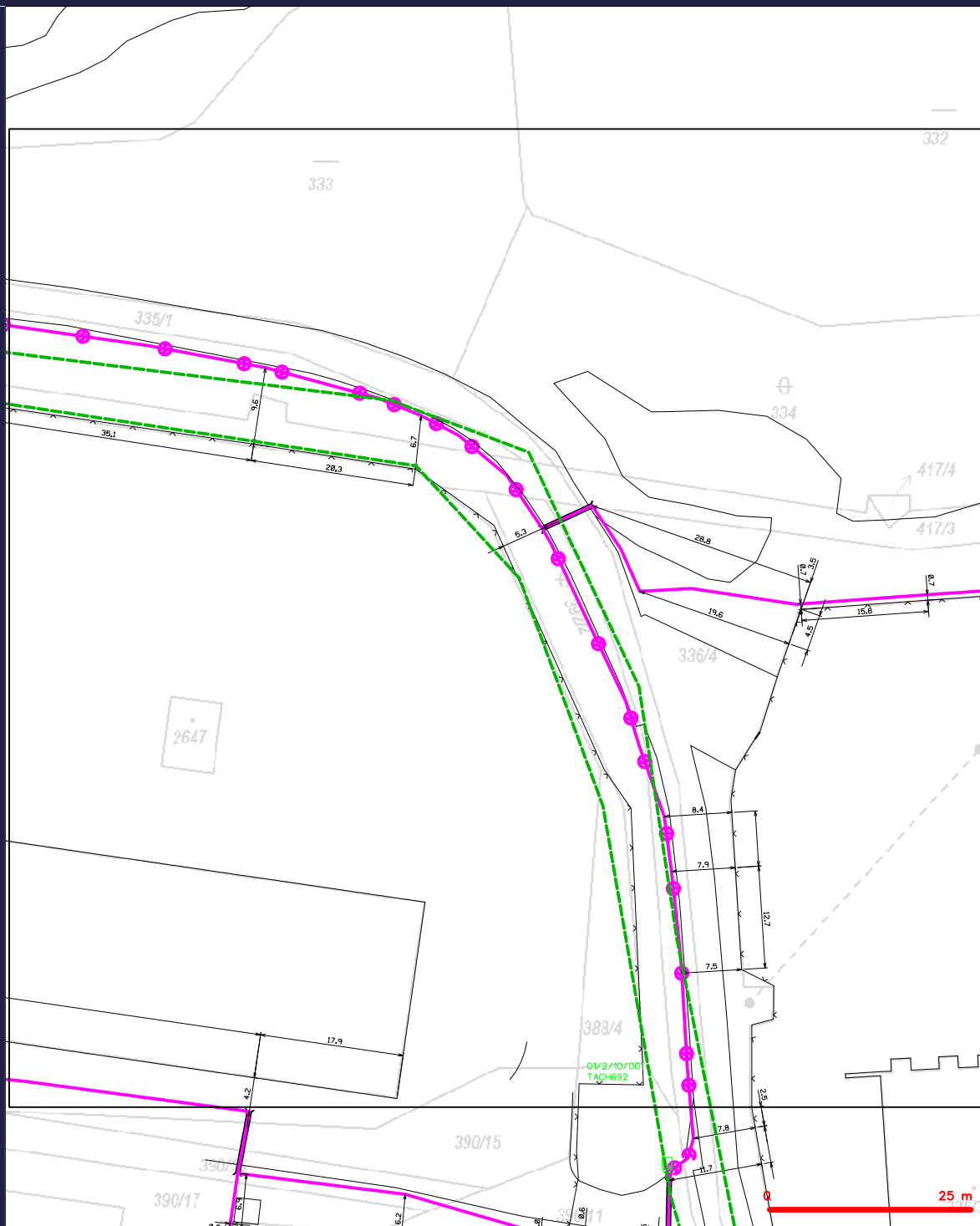
LEGENDA

- hranice zájmového území k vyjádření
- NN přípojka, území a NN přípojkou CETIN
- zamýšlený průběh metalického kabelu
- zamýšlený průběh optického kabelu, HDPE trubky nebo svazek optického a metalického kabelu
- zamýšlený průběh metalického kabelu
- nadzemní síťová

- nadzemní průběh optického kabelu, HDPE trubky nebo svazek optického a metalického kabelu
- nadzemní síťová, ochranná pásmo radiální síť
- nadzemní síťová
- reprovozovaná síť
- podzemní síťová
- síť z NN

Kolektor, kolektor







Pavel KodýtekNAŠE ZNAČKA
0101456690VYŘÍZENO DNE
03.02.2021**Sdělení o existenci energetického zařízení, sítě pro elektronickou komunikaci nebo zařízení technické infrastruktury v majetku společnosti ČEZ Distribuce, a. s., pro akci:****Prodloužení STL plynovodu pro areál SPŠ Tachov, Oldřichov u Tachova**

Vážený zákazníku,

Na základě Vaší žádosti 0101456690 ze dne 03.02.2021 Vám zasíláme sdělení o existenci energetického zařízení, sítě pro elektronickou komunikaci nebo zařízení technické infrastruktury v majetku společnosti ČEZ Distribuce, a. s., ve Vámi vymezeném zájmovém území.

Dovolujeme si Vás upozornit, že **sdělení nenahrazuje** vyjádření provozovatele distribuční soustavy k projektové dokumentaci pro územní nebo stavební řízení, k připojení nového odběru, zdroje elektrické energie nebo k navýšení rezervovaného příkonu a výkonu a s výjimkou havárií ani souhlas s činností v ochranném pásmu.

Toto sdělení je platné do 03.08.2021 a je jedním z podkladů pro zpracování projektové dokumentace, pokud je taková dokumentace zpracovávána.

V majetku ČEZ Distribuce, a. s., se na Vámi uvedeném zájmovém území nachází nebo ochranným pásmem zasahuje energetické zařízení typu:

	síť NN	síť VN	síť VVN
Podzemní síť			
Nadzemní síť			

Stanice	střet
---------	-------

V majetku ČEZ Distribuce, a. s., se na Vámi uvedeném zájmovém území nachází nebo ochranným pásmem zasahuje síť pro elektronickou komunikaci typu:

	síť pro elektronickou komunikaci
Podzemní síť	
Nadzemní síť	

Zařízení technické infrastruktury zahrnuje zejména vodovodní, kanalizační a plynové přípojky pro objekty ČEZ Distribuce a. s., a dále pak další podzemní a nadzemní zařízení sloužící pro provoz distribuční sítě. V majetku ČEZ Distribuce, a. s., se na Vámi uvedeném zájmovém území nachází nebo ochranným pásmem zasahuje zařízení technické infrastruktury:

	zařízení technické infrastruktury
Nadzemní nebo podzemní	

Energetické zařízení (mimo nadzemních sítí NN), zařízení sítě pro elektronickou komunikaci a zařízení technické infrastruktury je chráněno ochranným pásmem podle § 46 zákona č. 458/2000 Sb., o podmínkách podnikání a o výkonu státní správy v energetických odvětvích a o změně některých zákonů (energetický zákon), ve znění pozdějších předpisů. Přibližný průběh tras energetických zařízení, sítě pro elektronickou komunikaci (v trase kabelového vedení může být uloženo několik kabelů energetických i komunikačních) a tras zařízení technické infrastruktury zasíláme v příloze tohoto dopisu.

V případě existence **podzemních** energetických zařízení, sítě pro elektronickou komunikaci nebo zařízení technické infrastruktury je povinností stavebníka alespoň 14 dní před započítím zemních prací požádat telefonicky na 800 850 860 nebo e-mailem na info@cezdistribuce.cz o tzv. **vytyčení trasy podzemního zařízení**, sítě pro elektronickou komunikaci nebo zařízení technické infrastruktury. O vytyčení lze požádat pouze na základě vydaného sdělení o existenci energetického zařízení, sítě pro elektronickou komunikaci nebo zařízení technické infrastruktury, a to (mimo havárií) nejpozději 30 dní před koncem jeho platnosti.

Dojde-li k obnažení podzemního vedení nebo k poškození energetického zařízení, sítě pro elektronickou komunikaci nebo zařízení se sítí pro elektronickou komunikaci související nebo zařízení technické infrastruktury ve vlastnictví ČEZ Distribuce, a. s., nahláste nám prosím tuto skutečnost bezodkladně jako poruchu na bezplatnou linku 800 850 860.

Pokud uvažovaná **akce nebo činnost zasáhne do ochranného pásma** nadzemních vedení, trafostanic nebo sítě pro elektronickou komunikaci, popř. bude po vytyčení zjištěno, že zasahuje do ochranného pásma podzemních energetických zařízení nebo zařízení pro elektronickou komunikaci, je nutné písemně požádat společnost ČEZ Distribuce, a. s., o souhlas s činností v ochranném pásmu (formulář je k dispozici na www.cezdistribuce.cz v části Formuláře / Činnosti v ochranných pásmech, kontaktní údaje pro podání Vaší žádosti naleznete v zápatí). Jestliže uvažovaná akce vyvolá potřebu dílčí změny trasy vedení nebo přemístění některých prvků energetického zařízení nebo sítě pro elektronickou komunikaci včetně souvisejícího zařízení, je nutné včas společnost ČEZ Distribuce, a. s., požádat o přeložku zařízení podle § 47 energetického zákona.

Zároveň Vás upozorňujeme, že v zájmovém území se může nacházet také energetické zařízení, síť pro elektronickou komunikaci nebo zařízení technické infrastruktury, které není v majetku společnosti ČEZ Distribuce, a. s.

V souvislosti s výše uvedeným si Vás dovoluujeme upozornit, že uvedené sdělení včetně jeho příloh obsahuje skutečnosti tvořící obchodní tajemství společnosti ČEZ Distribuce, a. s. Poskytnuté informace jsou dále také důvěrnými informacemi a obchodně citlivými informacemi společnosti ČEZ Distribuce, a. s. Z výše uvedených důvodů si Vás proto společnost ČEZ Distribuce, a. s., dovoluje upozornit, že s poskytnutými informacemi je potřeba nakládat dle platných právních předpisů, v opačném případě se vystavujete postihu ve smyslu platné právní úpravy. V této souvislosti si Vás dále dovoluujeme upozornit, že požadované informace nesmí být předány, sděleny, využity, zpřístupněny, či jiným způsobem postoupeny na jakoukoli třetí osobu bez předchozího prokazatelného souhlasu společnosti ČEZ Distribuce, a. s. Informace o existenci energetického zařízení, sítě pro elektronickou komunikaci a zařízení technické infrastruktury mohou být využity pouze pro účel, pro který byly vyžádány.

S pozdravem

ČEZ Distribuce, a. s.

Děčín, Děčín IV-Podmokly

Teplická 874/8

PSČ 405 02

IČ: 24729035

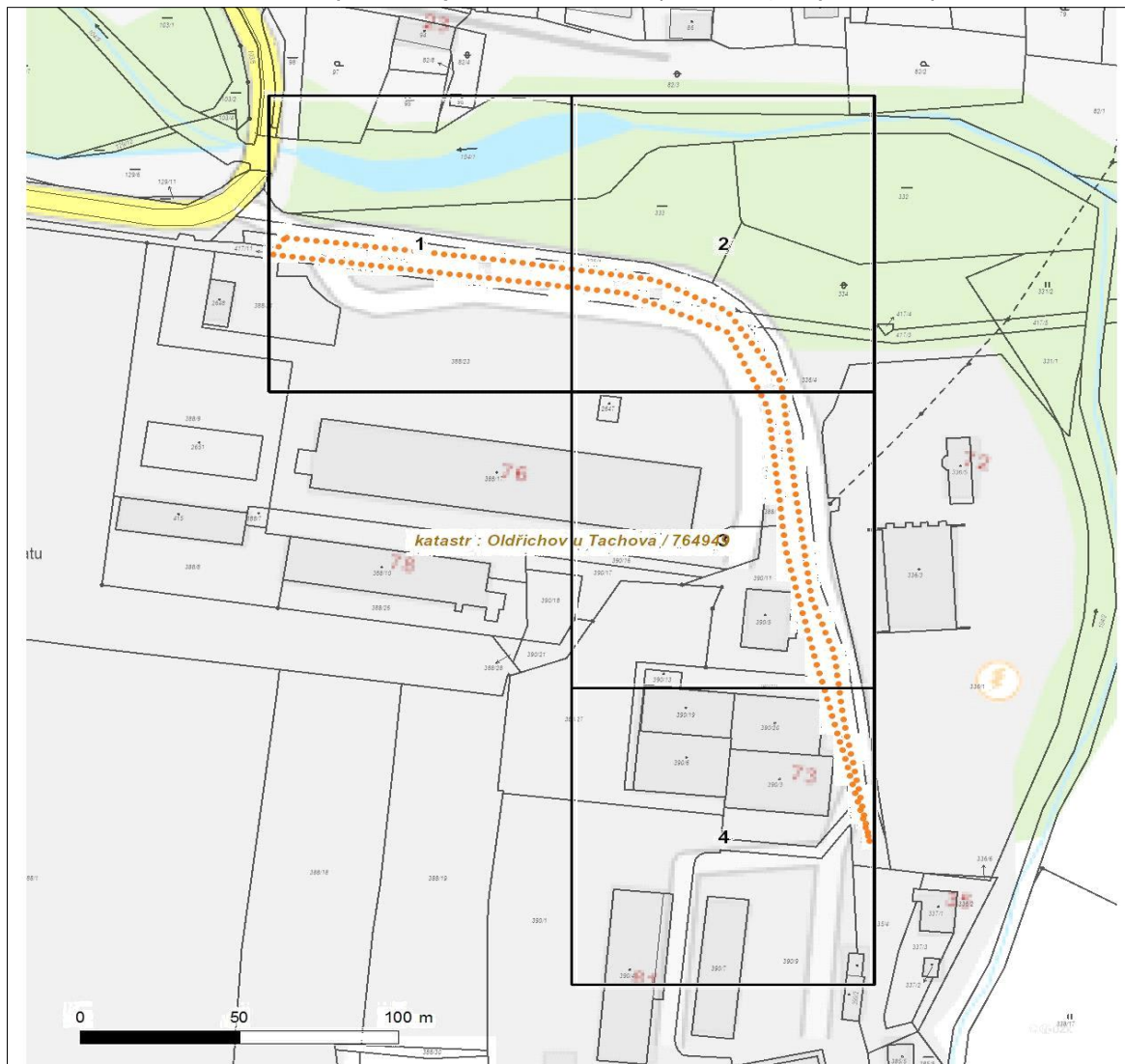
Přílohy

1. Situační výkres zájmového území
2. Podmínky pro provádění činností v ochranných pásmech energetických zařízení, sítě pro elektronickou komunikaci a zařízení technické infrastruktury

Platí pouze se sdělením číslo 0101456690.



























Zakreslené polohy zařízení v příloze jsou pouze informativní.

Situační výkres zájmového území (klad mapových listů)



Není-li zobrazena katastrální mapa, zadejte žádost znovu. Katastrální mapa je generována prostřednictvím externí WMS služby, jejíž provoz nezajišťuje společnost ČEZ Distribuce, a. s.

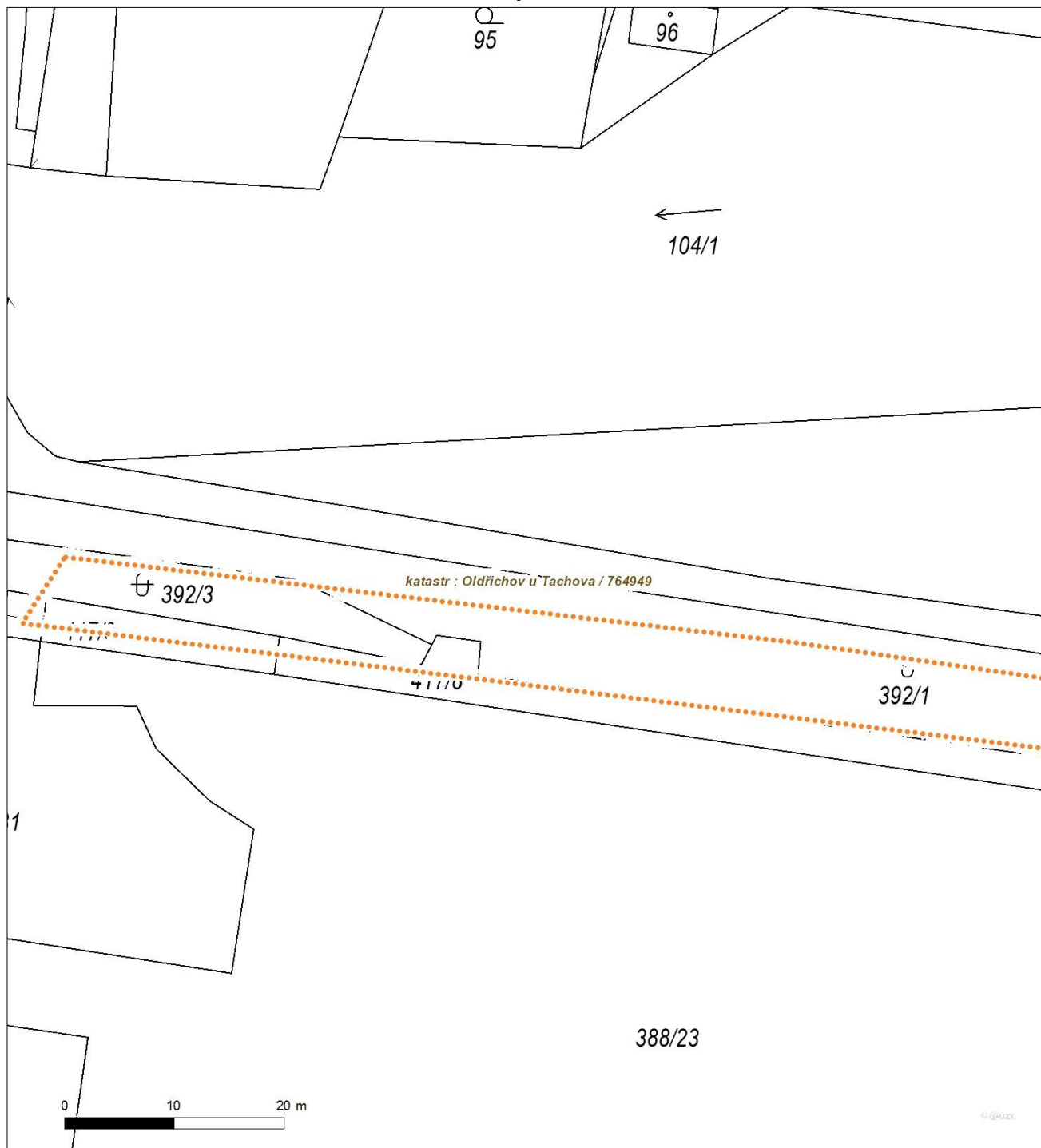
LEGENDA

	 Stanice do 52 kV - stožárová		Nadzemní síť pro elektronickou komunikaci
	 Stanice do 52 kV - zděná		Podzemní síť pro elektronickou komunikaci
	 Transformovna (nad 52 kV)		HDPE trubka
			Souběh sítí pro elektronickou komunikaci s energetickými sítěmi:
	 Stanice ČEZ Distribuce ve výstavbě		Souběh s podzemním vedením NN do 1 kV
			Souběh s nadzemním vedením NN do 1 kV
			Souběh s podzemním vedením VN do 35 kV
			Souběh s nadzemním vedením VN do 35 kV
			Souběh s podzemním vedením VVN 110 kV
			Souběh s nadzemním vedením VVN 110 kV

Platí pouze se sdělením číslo 0101456690.

Zakreslené polohy zařízení v příloze jsou pouze informativní.

Situační výkres - list 1

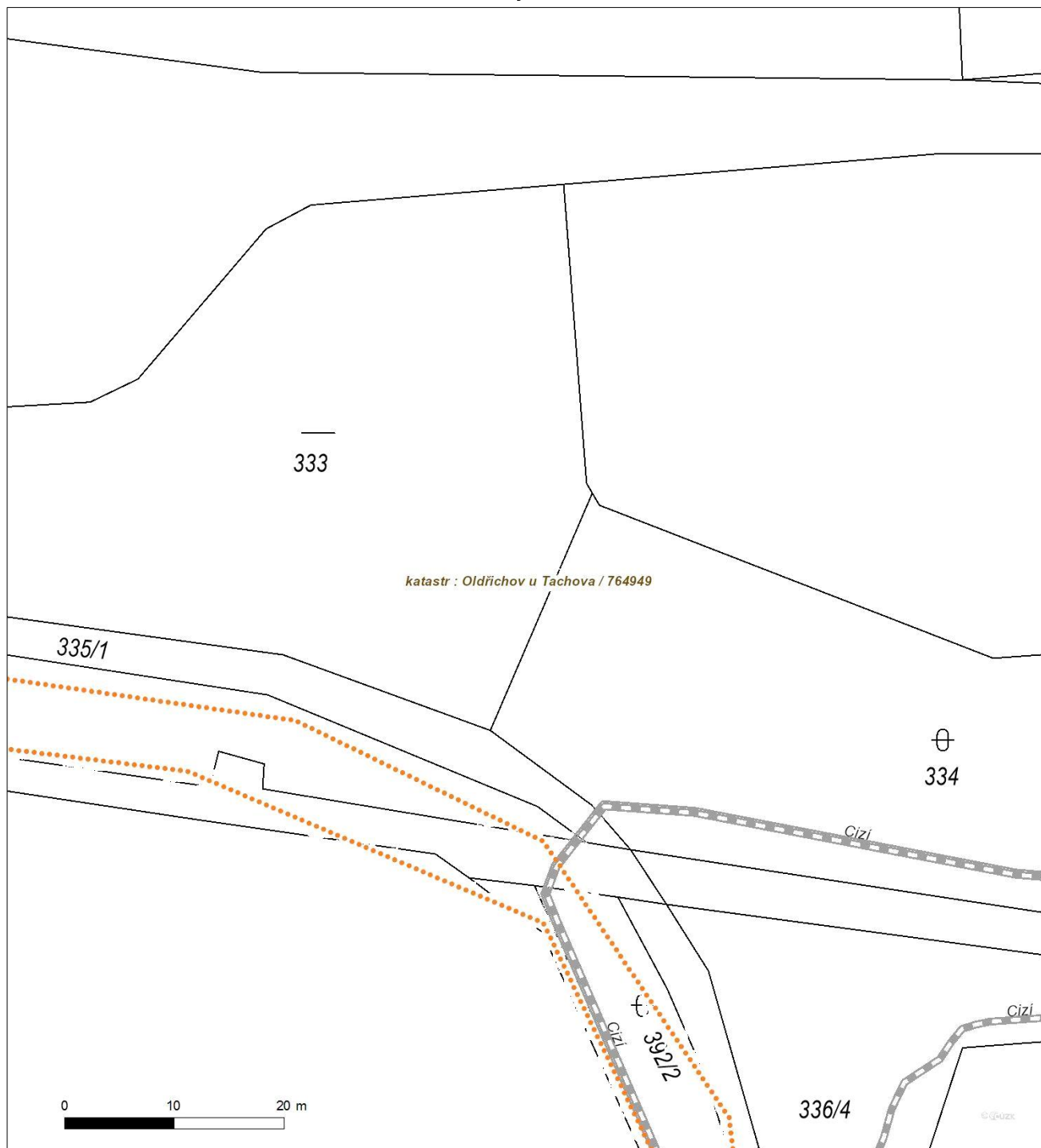


Není-li zobrazena katastrální mapa, zadejte žádost znovu. Katastrální mapa je generována prostřednictvím externí WMS služby, jejíž provoz nezajišťuje společnost ČEZ Distribuce, a. s.

Platí pouze se sdělením číslo 0101456690.

Zakreslené polohy zařízení v příloze jsou pouze informativní.

Situační výkres - list 2

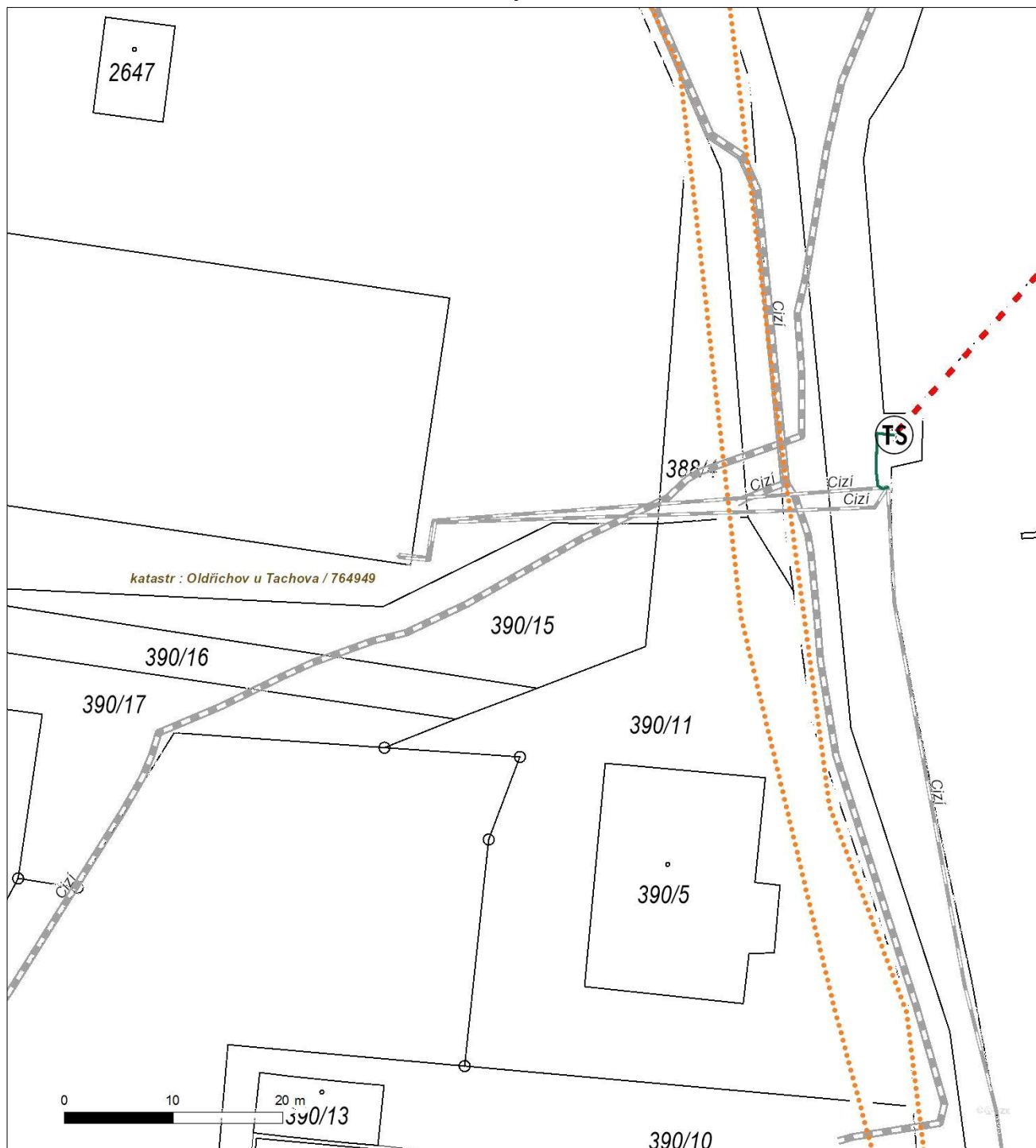


Není-li zobrazena katastrální mapa, zadejte žádost znovu. Katastrální mapa je generována prostřednictvím externí WMS služby, jejíž provoz nezajišťuje společnost ČEZ Distribuce, a. s.

Platí pouze se sdělením číslo 0101456690.

Zakreslené polohy zařízení v příloze jsou pouze informativní.

Situační výkres - list 3



Není-li zobrazena katastrální mapa, zadejte žádost znovu. Katastrální mapa je generována prostřednictvím externí WMS služby, jejíž provoz nezajišťuje společnost ČEZ Distribuce, a. s.

Platí pouze se sdělením číslo 0101456690.

Zakreslené polohy zařízení v příloze jsou pouze informativní.

Situační výkres - list 4



Není-li zobrazena katastrální mapa, zadejte žádost znovu. Katastrální mapa je generována prostřednictvím externí WMS služby, jejíž provoz nezajišťuje společnost ČEZ Distribuce, a. s.



S P I R A L spol. s r.o.

Ing. Pavel Kodýtek
náměstí Svobody 58
348 15 Planá u Mariánských Lázní



NAŠE ZNAČKA

VYŘIZUJE / LINKA

ODESLÁNO DNE

001115455669

Bc. Tomáš Tupý / 800 850 860

17. 5. 2021

Vyjádření k žádosti o souhlas s činností a/nebo s umístěním stavby v ochranném pásmu zařízení distribuční soustavy

Vážená paní, vážený pane,

dovolte nám, abychom reagovali na Vaši žádost ze dne 4. 5. 2021, ve které nás žádáte o souhlas s činností a/nebo umístěním stavby v blízkosti zařízení distribuční soustavy, resp. v ochranném pásmu zařízení distribuční soustavy (dále jen „zařízení“) v majetku společnosti ČEZ Distribuce, a. s.

Stavba a/nebo s ní související činnost na pozemku parcelní číslo viz. projekt v katastrálním území Oldřichov u Tachova vedená pod názvem „Prodloužení STL plynovodu pro areál SPŠ Tachov včetně tří přípojek, k.ú. Oldřichov u Tachova“ se nachází v blízkosti zařízení distribuční soustavy, resp. zasahuje do ochranného pásma zařízení podzemní vedení NN 0,4 kV, nadzemní vedení VN 22 kV, distribuční trafostanice 22/0,4 kV (dále DTS) v majetku provozovatele distribuční soustavy společnosti ČEZ Distribuce, a. s. Upozorňujeme, že se v zájmovém území nachází zemní kabelové vedení NN 0,4 kV a VN 22kV, DTS, které není v majetku ČEZ Distribuce a.s., a nebudeme se k němu vyjadřovat.

Jménem společnosti ČEZ Distribuce, a. s., Vám sdělujeme, že udělujeme souhlas s činností a/nebo umístěním stavby v blízkosti zařízení distribuční soustavy, resp. v ochranném pásmu předmětného zařízení.

Toto vyjádření pozbývá platnosti, nebude-li činnost a/nebo stavba zahájena do 1 roku od udělení souhlasu.

Platnost tohoto souhlasu je vázána na dodržení následujících podmínek:

1. Před zahájením prací bude ve spolupráci s pracovníky ČEZ Distribuce, a.s. úsek Provoz, s.r.o., tel.: 800 850 860 provedeno vytýčení zemní kabelového vedení NN 0,4kV. Pracovníci, jichž se to týká, budou prokazatelně seznámeni se skutečnou polohou zemního kabelového vedení NN 0,4kV a upozorněni na odchylky od výkresové dokumentace.
2. Případný souběh a křížení plynovodu se zemním kabelovým vedením NN 0,4kV bude proveden dle platných ČSN, zejména ČSN 73 6005. Dle této ČSN je nutné dodržet i minimální povolené krytí. V případě potřeby bude zemní kabelové vedení uloženo do

ČEZ Distribuce, a. s.

Korespondenční adresa: Plzeň, Guldenerova 2577/19, PSČ 326 00 | tel.: 800 850 860
e-mail: info@cezdistribuce.cz | www.cezdistribuce.cz | IČO: 24729035, DIČ: CZ24729035 |
zapsaná v obchodním rejstříku vedeném Krajským soudem v Ústí nad Labem, sp. zn. B 2145
Sídlo společnosti: Děčín - Děčín IV-Podmokly, Teplická 874/8, PSČ 405 02

nových chrániček a přebetonováno. Toto bude provedeno formou přeložky zařízení distribuční soustavy ve smyslu §47 zákona 458/2000 Sb. v platném znění.

3. Zemní a výkopové práce v blízkosti podpěrných bodů nadzemního vedení VN 22kV, resp. DTS budou tyto práce probíhat v minimální vzdálenosti 5m od jejich pat.
4. Zemní a výkopové práce v ochranném pásmu zemního kabelového vedení NN 0,4kV budou probíhat bez použití mechanizace. Dojde-li během prací k odhalení zemního kabelového vedení je nutné před opětovným záhozem přizvat pracovníky ČEZ Distribuce, a.s. úsek Provoz ke kontrole uložení. O tomto bude proveden zápis do stavebního deníku. V případě potřeby bude zemní kabelové vedení NN 0,4kV uloženo do chráničky a přebetonováno. Toto bude provedeno formou přeložky zařízení distribuční soustavy v souladu s §47 zákona 458/2000 Sb. v platném znění.
5. Při provádění zemních a výkopových prací v ochranném pásmu zemního kabelového vedení NN 0,4kV bude technickými prostředky zamezeno sesuvu výkopu a posunutí lože zemního kabelového vedení. Případně bude zemní kabelové vedení ve spolupráci s pracovníky ČEZ Distribuce, a.s. úsek Provoz při vypnutém stavu zajištěno proti posunutí a mechanickému poškození. Před opětovným záhozem budou přizváni pracovníci ČEZ Distribuce, a.s. úsek Provoz ke kontrole uložení. O tomto bude proveden zápis do stavebního deníku.
6. V ochranném pásmu nadzemního vedení VN 22kV a DTS nebude trvale skladován žádný výkopový ani jiný materiál a ani nikterak zvyšována současná výšková niveleta země.
7. Podmínkou pro zahájení činnosti v blízkosti zařízení distribuční soustavy, resp. v ochranném pásmu je platné sdělení o existenci zařízení v majetku společnosti ČEZ Distribuce, a. s., pro výše uvedené zájmové území, které získáte prostřednictvím Geoportálu (geoportal.cezdistribuce.cz), při dodržení podmínek uvedených ve sdělení a v tomto vyjádření.
8. Místa křížení a souběhy ostatních zařízení a staveb se zařízeními energetickými, komunikačními sítěmi pro elektronickou komunikaci nebo zařízeními technické infrastruktury musí být vyprojektovány a provedeny v souladu s platnými normami a předpisy, zejména s ČSN 33 2000-5-52, ČSN EN 50110-1, ČSN EN 50341-1, ČSN EN 50423-3, ČSN 73 6005 a PNE 33 0000-6, PNE 33 3301, PNE 34 1050.
9. Při realizaci stavby a/nebo provádění související činnosti nesmí dojít v žádném případě k nebezpečnému přiblížení osob, věcí, zařízení nebo mechanismů a strojů k živým částem pod napětím, tj. musí být dodržena minimální vzdálenost 1 m od živých částí zařízení nn, 2 m od vedení vn a 3 m od vedení vvn (dle PNE 33 0000-6), pokud není větší vzdálenost stanovena v jiném předpisu (např. ČSN ISO 12480-1). V případě, že nebude možné tuto vzdálenost dodržet, je žadatel povinen požádat o vypnutí předmětného elektrického zařízení, případně o dočasné zaizolování vodičů nn.
10. Pracovníci provádějící práce budou prokazatelně poučeni o nebezpečí, které hrozí při nedodržení bezpečnostních předpisů. S ohledem na provádění prací v blízkosti zařízení distribuční soustavy, resp. v ochranném pásmu upozorňujeme na možnost nebezpečných vlivů od elektrického zařízení. Opatření proti těmto vlivům je na straně žadatele, dodavatele prací nebo jimi pověřených osobách. ČEZ Distribuce, a. s., nepřevezme žádnou zodpovědnost za případné škody, které vzniknou následkem poruchy nebo havárie elektrického zařízení za nepředvídaných okolností nebo nedodržením výše uvedených podmínek.
11. Stavbou nebude narušeno stávající uzemnění nadzemního vedení ani statika podpěrných bodů. Nebude-li možné toto dodržet je nutné situaci řešit formou přeložky zařízení distribuční soustavy ve smyslu § 47 zákona č. 458/2000 Sb., v platném znění.
12. V případě činnosti a/nebo stavby v blízkosti elektrického vedení, resp. v ochranném pásmu bude dotčený prostor ze všech stran možného přístupu/vjezdu po celou dobu realizace viditelně označen výstražnou cedulí.

13. Umístěním stavby nesmí dojít ke ztížení přístupu našich pracovníků a pracovníků námi pověřených firem k zařízení v majetku společnosti ČEZ Distribuce, a. s. Při případné úpravě povrchu nesmí dojít ke změně výškové nivelity země oproti současnému stavu.
14. Musí být dodrženy Podmínky pro práce v ochranných pásmech zařízení, které jsou v platném znění k dispozici na www.cezdistribuce.cz, popř. jsou součástí vydaného sdělení o existenci zařízení v majetku společnosti ČEZ Distribuce, a. s.
15. Dojde-li k obnažení podzemního vedení nebo k poškození energetického zařízení, sítě pro elektronickou komunikaci nebo zařízení se sítí pro elektronickou komunikaci související nebo zařízení technické infrastruktury ve vlastnictví ČEZ Distribuce, a. s., nahlase nám prosím tuto skutečnost bezodkladně jako poruchu na bezplatnou linku 800 850 860. Poškození nebo mimořádné události způsobené na zařízení žadatelem, dodavatelem prací nebo jimi pověřenými osobami budou opraveny na náklady viníka. Zahnutí poškozených míst podzemního vedení může být provedeno pouze po souhlasu vydaném společností ČEZ Distribuce, a. s.
16. Toto vyjádření se nevztahuje na zařízení v majetku společností ČEZ ICT Services, a. s., a Telco Pro Services, a. s.

Provozovatel distribuční soustavy si vyhrazuje právo odvolat souhlas kdykoli, zjistí-li, že podmínky stanovené v tomto vyjádření nejsou dodrženy. Pokud zjištěné nedostatky nebyly odstraněny ani na základě písemné výzvy ve stanoveném termínu, je žadatel povinen uvést ochranné pásmo do původního stavu a zdržet se provozování jakékoli činnosti, kterou zákon výslovně zakazuje.

S pozdravem



Ing. Zdeněk Rada
Vedoucí oddělení SEM Sítě
ČEZ Distribuce, a. s.

 **DISTRIBUCE**
ČEZ Distribuce, a. s.
Děčín - Děčín IV-Podmokly
Teplická 874/8, PSČ 405 02
IČO: 247 29 035

145



DISTRIBUCE

PODMÍNKY PRO PROVÁDĚNÍ ČINNOSTÍ V OCHRANNÝCH PÁSMECH ELEKTRICKÝCH STANIC

Ochranné pásmo elektrické stanice je stanoveno v § 46 odst. 6 zákona č. 458/2000 Sb., o podmínkách podnikání a o výkonu státní správy v energetických odvětvích a o změně některých zákonů (energetický zákon), a je vymezeno svislými rovinami vedenými ve vodorovné vzdálenosti:

- a) u venkovních el. stanic a dále stanic s napětím větším než 52 kV v budovách 20 metrů vně od oplocení nebo v případě, že stanice není oplocena, 20 metrů od vnějšího líce obvodového zdiva,
- b) u stožárových elektrických stanic a věžových stanic s venkovním přívodem s převodem napětí z úrovně nad 1 kV a menší než 52 kV na úroveň nízkého napětí 7 metrů od vnější hrany půdorysu stanice ve všech směrech,
- c) u kompaktních a zděných el. stanic s převodem napětí z úrovně nad 1 kV a menší než 52 kV na úroveň nízkého napětí 2 metry od vnějšího pláště stanice ve všech směrech,
- d) u vestavěných el. stanic 1 metr vně od obestavění.

V ochranném pásmu elektrické stanice je podle § 46 odst. 8 a 10 energetického zákona zakázáno:

- 1. zřizovat bez souhlasu vlastníka těchto zařízení stavby či umisťovat konstrukce a jiná podobná zařízení, jakož i uskladňovat hořlavé a výbušné látky,
- 2. provádět bez souhlasu vlastníka zemní práce,
- 3. provádět činnosti, které by mohly ohrozit spolehlivost a bezpečnost provozu těchto zařízení nebo ohrozit život, zdraví či majetek osob,
- 4. provádět činnosti, které by znemožňovaly nebo podstatně znesnadňovaly přístup k těmto zařízením.

Pokud stavba nebo stavební činnost zasahuje do ochranného pásma elektrické stanice, je třeba požádat o písemný souhlas vlastníka nebo provozovatele tohoto zařízení na základě § 46 odst. 8 a 11 energetického zákona.

V ochranném pásmu elektrické stanice je dále zakázáno provádět činnosti, které by mohly mít za následek ohrožení bezpečnosti a spolehlivosti provozu stanice nebo zmenšující či podstatně znesnadňující její obsluhu a údržbu a to zejména:

- 5. provádět výkopové práce ohrožující zaústění podzemních vedení vysokého a nízkého napětí nebo stabilitu stavební části el. stanice (viz podmínky pro činnosti v ochranných pásmech podzemního vedení),
- 6. skladovat či umisťovat předměty bránící přístupu do elektrické stanice nebo k rozvaděčům vysokého nebo nízkého napětí,
- 7. umisťovat antény, reklamy, ukazatele apod.,
- 8. zřizovat oplocení, které by znemožnilo obsluhu el. stanice.

Případné nedodržení uvedených podmínek bude řešeno příslušným stavebním úřadem nebo nahlášeno Energetickému regulačnímu úřadu jako správní delikt ve smyslu příslušného ustanovení energetického zákona spočívající v porušení zákazu provádět činnosti v ochranných pásmech dle § 46 uvedeného zákona.



ŽADATEL

Pavel Kodýtek

NAŠE ZNAČKA
0700326946

VYŘIZUJE / LINKA

VYŘÍZENO DNE
03.02.2021

Sdělení o existenci komunikačního vedení společnosti ČEZ ICT Services, a. s.

Název akce: **Prodloužení STL plynovodu pro areál SPŠ Tachov, Oldřichov u Tachova**

Účel: **Informativní**

Vážený zákazníku,
dovolujeme si reagovat na Vaši žádost číslo 0700326946 ze dne 03.02.2021, která se týkala sdělení o existenci komunikačního zařízení na Vámi určeném zájmovém území.

Dle vědomí společnosti ČEZ ICT Services, a. s., se na Vámi vymezeném zájmovém území:
nenachází komunikační zařízení v majetku společnosti ČEZ ICT Services, a. s.

Zároveň si Vás dovoluujeme upozornit, že není vyloučeno, že se ve Vámi vymezeném zájmovém území nachází jiné zařízení, které není v majetku společnosti ČEZ ICT Services, a. s.

Toto sdělení je platné do 03.02.2022.

V souvislosti s výše uvedeným si Vás dovoluujeme upozornit, že sdělení o existenci či neexistenci sítí představuje skutečnosti tvořící obchodní tajemství společnosti ČEZ ICT Services, a. s. Poskytnuté informace jsou dále také důvěrnými informacemi společnosti ČEZ ICT Services, a. s. Z výše uvedených důvodů si Vás proto společnost ČEZ ICT Services, a. s., dovoluje upozornit, že s poskytnutými informacemi je potřeba nakládat dle platných právních předpisů, v opačném případě se vystavujete postihu ve smyslu platné právní úpravy. V této souvislosti si Vás dovoluujeme rovněž upozornit, že požadované informace nesmí být předány, sděleny, využity, zpřístupněny, či jiným způsobem postoupeny na jakoukoli třetí osobu bez předchozího prokazatelného souhlasu společnosti ČEZ ICT Services, a. s. Informace o existenci sítí mohou být využity pouze pro účel, pro který byly vyžádány.

ČEZ ICT Services, a. s.

Praha, Praha 4
Duhová 1531/3
PSČ 140 53
IČ: 26470411

Přílohy

Situační výkres zájmového území

ČEZ ICT Services, a. s.

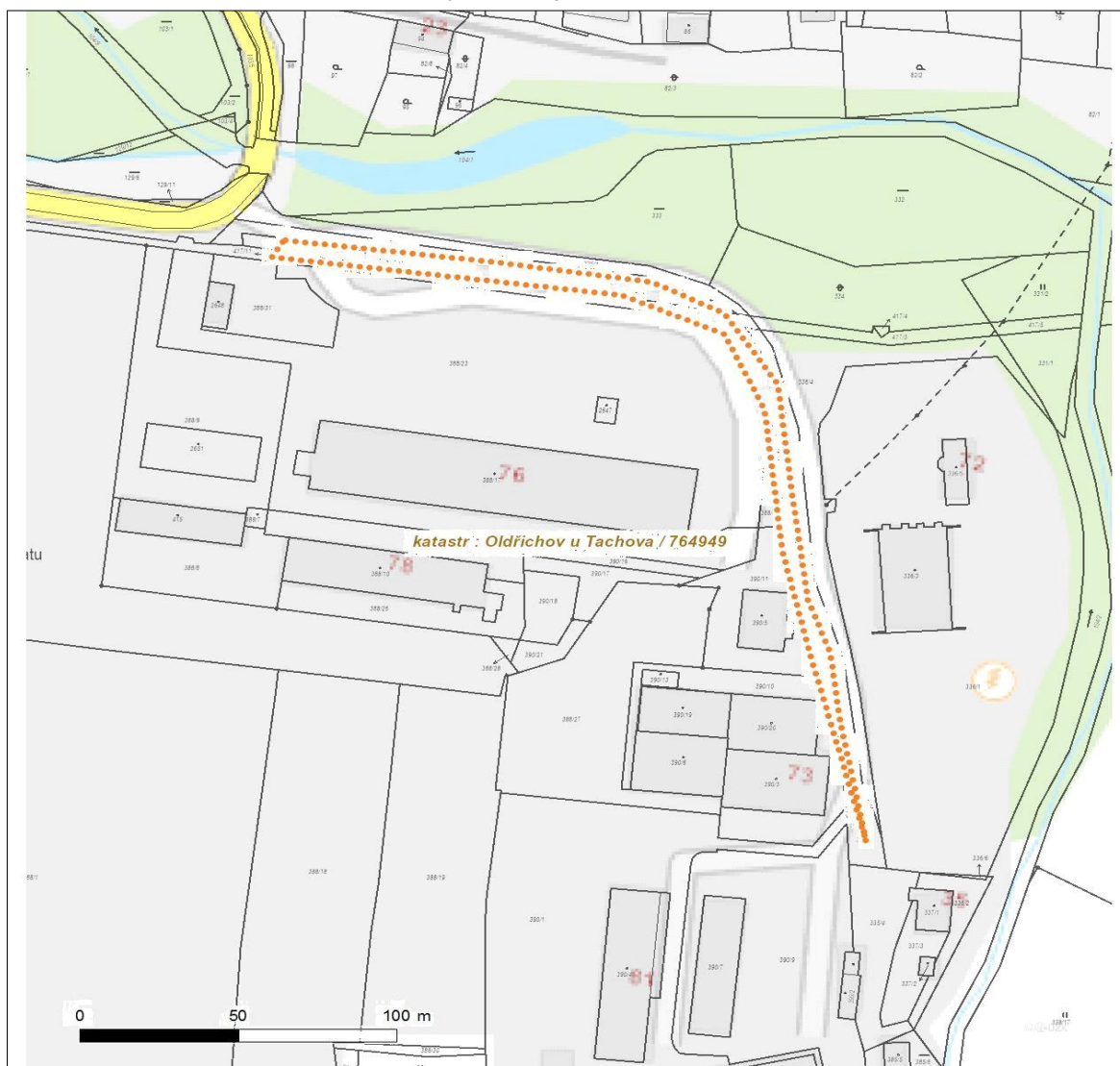
Duhová 1531/3, 140 53 Praha 4 | tel.: 841 842 843 | IČ: 26470411, DIČ: CZ26470411
e-mail: servicedesk@cez.cz, www.cez.cz/cez-ict-services | zapsána v obchodním rejstříku
vedeném Městským soudem v Praze, oddíl B, vložka 7309



Platí pouze se sdělením číslo 0700326946.

Zakreslené polohy zařízení v příloze jsou pouze informativní.

Situační výkres zájmového území



LEGENDA

- | | |
|-------------------------------------|---------------------------------------|
| ■ ■ ■ ■ ■ Nadzemní optické vedení | ■ ■ ■ Radioreléový spoj vzduch |
| ■ ■ ■ ■ ■ Podzemní optické vedení | ■ ■ ■ ■ ■ Zájmové území |
| ■ ■ ■ ■ ■ Nadzemní metalické vedení | ■ ■ ■ ■ ■ Hranice katastrálního území |
| ■ ■ ■ ■ ■ Podzemní metalické vedení | |



ŽADATEL

Pavel Kodýtek

NAŠE ZNAČKA
0201187549

VYŘIZUJE / LINKA

VYŘÍZENO DNE
04.02.2021

Sdělení o existenci komunikačního vedení společnosti Telco Pro Services, a. s.

Název akce: **Prodloužení STL plynovodu pro areál SPŠ Tachov, Oldřichov u Tachova**

Účel: **Informativní**

Vážený zákazníku,
dovolujeme si reagovat na Vaši žádost číslo 0201187549 ze dne 03.02.2021, která se týkala sdělení o existenci komunikačního zařízení na Vámi určeném zájmovém území.

Dle vědomí společnosti Telco Pro Services, a. s., se na Vámi vymezeném zájmovém území:
nenachází komunikační zařízení v majetku společnosti Telco Pro Services, a. s.

Zároveň si Vás dovoluujeme upozornit, že není vyloučeno, že se ve Vámi vymezeném zájmovém území nachází jiné zařízení, které není v majetku společnosti Telco Pro Services, a. s.

Toto sdělení je platné do 04.02.2022.

V souvislosti s výše uvedeným si Vás dovoluujeme upozornit, že sdělení o existenci či neexistenci sítí představuje skutečnosti tvořící obchodní tajemství společnosti Telco Pro Services, a. s. Poskytnuté informace jsou dále také důvěrnými informacemi společnosti Telco Pro Services, a. s. Z výše uvedených důvodů si Vás proto společnost Telco Pro Services, a. s., dovoluje upozornit, že s poskytnutými informacemi je potřeba nakládat dle platných právních předpisů, v opačném případě se vystavujete postihu ve smyslu platné právní úpravy. V této souvislosti si Vás dovoluujeme rovněž upozornit, že požadované informace nesmí být předány, sděleny, využity, zpřístupněny, či jiným způsobem postoupeny na jakoukoli třetí osobu bez předchozího prokazatelného souhlasu společnosti Telco Pro Services, a. s. Informace o existenci sítí mohou být využity pouze pro účel, pro který byly vyžádány.

S pozdravem

Telco Pro Services, a. s.

Praha, Praha 4
Duhová 1531/3
PSČ 140 00
IČ: 29148278

Přílohy

Situační výkres zájmového území

Telco Pro Services, a. s.

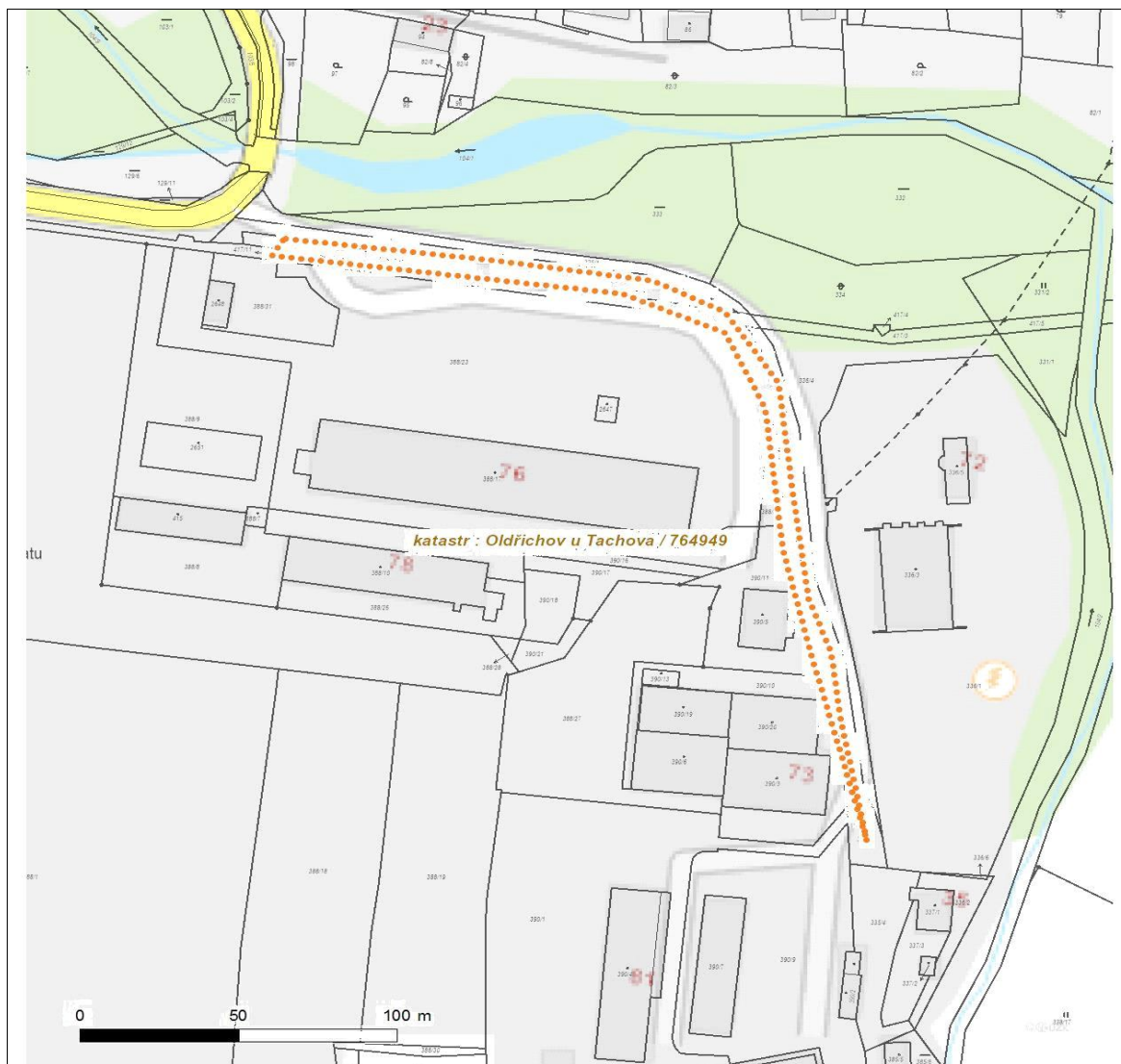
Duhová 1531/3, 140 00 Praha 4 | tel.: 910 70 70 70 | IČ: 29148278, DIČ: CZ29148278
e-mail: servicedesk@cez.cz, www.cez.cz/tps | zapsána v obchodním rejstříku vedeném
Městským soudem v Praze, oddíl B, vložka 18830



Platí pouze se sdělením číslo 0201187549.

Zakreslené polohy zařízení v příloze jsou pouze informativní.

Situační výkres zájmového území



LEGENDA

- | | |
|-------------------------------------|---------------------------------------|
| — — — — — Nadzemní optické vedení | — — — — — Radioreléový spoj vzduch |
| — — — — — Podzemní optické vedení | • • • • • Zájmové území |
| — — — — — Nadzemní metalické vedení | — — — — — Hranice katastrálního území |
| — — — — — Podzemní metalické vedení | |



naše značka
5002287707
vyřizuje
Jaroslav Kápička
datum
08.01.2021

Pavel Kodýtek
náměstí Svobody 58
34815 Planá

Věc:
Plyn větší

K.ú. - p.č.: Oldřichov u Tachova

Stavebník: Pavel Kodýtek, náměstí Svobody 58, 34815 Planá

Účel stanoviska: Informace o výskytu sítí (formát PDF)

GasNet, s.r.o., jako provozovatel distribuční soustavy (PDS) a technické infrastruktury, zastoupený GasNet Služby, s.r.o., vydává toto stanovisko:

TOTO STANOVISKO SLOUŽÍ POUZE JAKO SDĚLENÍ O POLOZE A PRŮBĚHU PLYNÁRENSKÝCH ZAŘÍZENÍ A PLYNOVODNÍCH PŘÍPOJEK (dále jen PZ) V ZÁJMOVÉM ÚZEMÍ VYZNAČENÉM V PŘÍLOZE.

STANOVISKO BYLO VYGENEROVÁNO NA ZÁKLADĚ VAŠÍ ŽÁDOSTI AUTOMATICKY.

V zájmovém území vyznačeném v příloze tohoto stanoviska, nebo jeho blízkosti se NACHÁZÍ PROVOZOVANÁ PZ ve vlastnictví nebo správě GasNet s.r.o. - viz příloha s informativní polohou PZ a informací v legendě. Upozorňujeme, že v zájmovém území vyznačeném v příloze tohoto stanoviska se mohou nacházet PZ, která jsou ve fázi výstavby a doposud nebyla předána GasNet s.r.o. k provozování. Taktéž se v zájmovém území mohou nacházet PZ jiných vlastníků či správců, případně i dlouhodobě nefunkční/neprovozovaná PZ bez dostupných informací o jejich poloze a vlastnictví. Tato PZ NEJSOU v příloze vyznačena a NEJSOU předmětem tohoto stanoviska.

TOTO STANOVISKO NELZE POUŽÍT PRO:

- jednání s orgány státní správy ve věcech územního plánování a stavebního řádu dle zákona č. 183/2006 Sb. v platném znění ve věci územního řízení, řízení o územním souhlasu, veřejnoprávní smlouvy pro umístění stavby, zjednodušeného územního řízení, ohlášení, stavebního řízení, společného územního a stavebního řízení, vodoprávního rozhodnutí, veřejnoprávní smlouvy o provedení stavby nebo oznámení stavebního záměru s certifikátem autorizovaného inspektora.
- pro zahájení stavební činnosti v ochranném a bezpečnostním pásmu PZ včetně objednání vytyčení za tímto účelem

TOTO STANOVISKO LZE POUŽÍT POUZE PRO:

- případné upřesnění polohy PZ jeho vytyčením za účelem zpracování projektové dokumentace stavby. Vytyčení provede příslušná provozní oblast ZDARMA. Formulář a kontakt naleznete na <https://www.gasnet.cz/cs/ds-vytyceni-pz/>, lze využít QR kód, který je uveden v tomto stanovisku. Při podání žádosti uvede žadatel naši značku (číslo jednací) uvedenou v úvodu tohoto stanoviska. O provedeném vytyčení trasy bude sepsán protokol.

POKUD HODLÁTE POUŽÍT POSKYTNUTÉ INFORMACE PRO ZPRACOVÁNÍ PROJEKTOVÉ DOKUMENTACE (dále jen PD) ZA ÚČELEM ZÍSKÁNÍ SOUHLASU SE STAVEBNÍ ČINNOSTÍ V OCHRANNÉM A BEZPEČNOSTNÍM PÁSMU PZ, SDĚLUJEME VÁM TYTO DALŠÍ INFORMACE:

1) O poskytnutí polohy stávajících PZ ve správě GasNet, s.r.o. v digitální podobě (dgn,dwg) lze požádat prostřednictvím služby Vektorová data, která je dostupná na <https://dpo.gasnet.cz/zadost-o-vektorova-data>. Tato služba je určena odborné veřejnosti (projekční firmy) a obcím a krajům (oblast územního plánování).

2) PD, ve které budou zakreslena PZ dle poskytnutých mapových nebo elektronických podkladů, požadujeme předložit k

GasNet Služby, s.r.o.

Plynárenská 499/1 · Zábrdovice · 602 00 Brno · T 555 90 10 10 · www.gasnet.cz

IČ: 27935311 · DIČ: CZ27935311

Zápis do obchodního rejstříku: Krajský soud v Brně, sp. zn. C 57165, dne 26. 7. 2007

Certificate of incorporation: Regional Court in Brno, ref. number C 57165, on 26th July 2007

Zákaznická linka GasNet 555 90 10 10, info@gasnet.cz, www.gasnet.cz



odsouhlasení podáním žádosti na portálu Distribuce plynu online <https://dpo.gasnet.cz/zadost-o-stanovisko>. Tato povinnost je dána ustanovením zákona č. 458/2000 Sb., §68 a §69.

3) PD bude vypracována ve smyslu stavebního zákona č. 183/2006 Sb. ve znění pozdějších předpisů.

4) Pokud v poskytnutých mapových podkladech naleznete informaci o PLÁNOVANÉ STAVBĚ PŘED REALIZACÍ, jedná se o situaci, kdy v zájmovém území nebo v jeho blízkosti se připravuje plynárenská stavba (rekonstrukce, nová výstavba, přeložka). V případě, že se bude jednat o připravovanou investici GasNet s.r.o., požadujeme Vaši stavbu koordinovat s naším záměrem.

5) Pokud v poskytnutých mapových podkladech naleznete informaci o PROVEDENÉ VÝSTAVBĚ, KTERÁ NENÍ UVEDENA DO PROVOZU, jedná se o situaci, kdy v zájmovém území nebo v jeho blízkosti je vybudováno PZ, které bude v blízké době uvedeno do provozu. Na tato PZ se vztahují ochranná, případně bezpečnostní pásma dle zákona č. 458/2000 Sb. ve znění pozdějších předpisů. Informace o možnosti poskytnutí digitálních dat (dgn,dwg) a podmínky výdeje získáte na adrese: <http://www.gasnet.cz/cs/zadost-o-vektorova-data/>.

6) Pokud Vaše zájmové území protíná PÁSMO Vlivu ANODOVÉHO UZEMNĚNÍ STANICE KATODICKÉ OCHRANY (SKAO), je třeba individuálního posouzení v závislosti na připravované stavbě. Je nutné podat novou žádost na <https://dpo.gasnet.cz/zadost-o-stanovisko> s důvodem žádosti Předprojektová příprava. K žádosti připojte podrobné informace o záměru stavby a její konstrukci. Obdržíte stanovisko, kde budou sděleny podrobné podmínky pro umístění stavby v blízkosti tohoto řízení.

7) V případě potřeby dalších informací kontaktujte technika prostřednictvím Kontaktního systému <http://www.gasnet.cz/cs/kontaktni-system/> (Stanovisko k existenci sítí a ke stavbě NEplynárenského zařízení).

PLYNOFIKACE NEMOVITOSTI:

Požadavek na připojení nového odběrného místa nebo technické změny u existujícího odběrného místa musí být projednán prostřednictvím žádosti o připojení k distribuční soustavě. Podrobné informace naleznete na stránkách GasNet s.r.o. <https://www.gasnet.cz/cs/zakaznik/>.

V případě, že plánovaná plynofikace vyvolá rozšíření plynovodní sítě (připojení více odběrných míst), musí být toto projednáno s GasNet s.r.o. Podrobné informace naleznete na stránkách <https://www.gasnet.cz/cs/zadost-o-rozsireni-ds/>.

Toto stanovisko platí pouze pro území vyznačené v příloze tohoto stanoviska a to 24 měsíců ode dne jeho vydání.

Za správnost a úplnost dokumentace předložené s žádostí včetně jejího souladu s platnými předpisy plně zodpovídá její zpracovatel. Stanovisko nenahrazuje případná další stanoviska k jiným částem stavby.

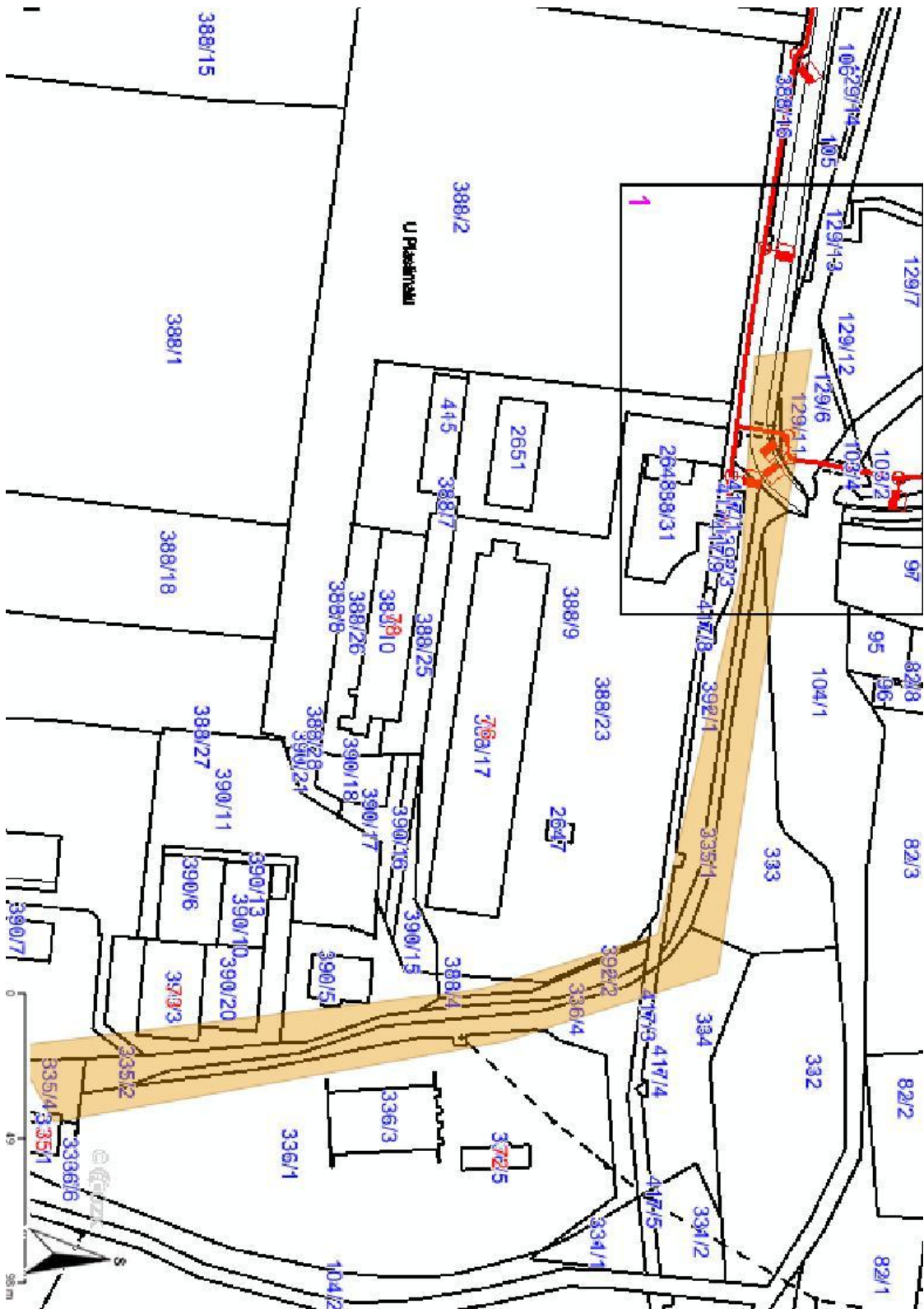
V případě další korespondence nebo jednání (např. změna stavby) uvádějte naši značku - 5002287707 a datum tohoto stanoviska. Kontakty jsou k dispozici na <https://www.gasnet.cz/cs/kontaktni-system/>.

GasNet, s.r.o.
zastoupená společností GasNet Služby, s.r.o., IČ 27935311
Jaroslav Kápička
Vedoucí zpracování externích požadavků
Odbor zpracování externích požadavků

Přílohy: Detailní zákres plynárenského zařízení

Příloha: Detailní zákres plynárenského zařízení. Tato příloha je nedílnou součástí stanoviska č. 5002287707 ze dne 08.01.2021.

Provozovatel DS: GasNet, s.r.o.; Stavebník: Pavel Kodýtek, náměstí Svobody 58, 34815 Planá, Kú.: Oldřichov u Tachova.



Legenda:

	linie
	NTL
	STL
	VTL
	VTL
	nefunkční
	plánovaná stavba před realizací
	ve výstavbě, neuvedeno do provozu
	regulační stanice
	ochranné zařízení
	kabel
	elektrořípočka
	kabel protikoroziční ochrany
	anodové uzemnění
	stanice katodové ochrany
	pásmo vlivu anodového uzemnění SKAO
	neplynovodní zařízení (linie/ bod)

Smlouva o podmínkách napojení, o spolupráci a součinnosti při realizaci plynárenského zařízení a o budoucí smlouvě kupní



uzavřena podle § 1746 odst. 2 a § 1785 a násl. zákona č. 89/2012 Sb.,
občanský zákoník, v platném znění

číslo smlouvy: 9421000771/2021/4000236544

Investor:	Střední průmyslová škola, Tachov, Světce 1
Sídlo:	Světce 1, 34701 Tachov
Zastoupený:	Mgr. Janou Hrčkovou, ředitelkou
IČO:	00520110
Bankovní spojení:	MONETA Money Bank, a.s.
Číslo účtu:	26506704/0600
Telefon:	374 616 351
Email:	info@sps-tachov.cz
ID datové schránky:	9kzntef

(dále jen „investor“ nebo „budoucí prodávající“ nebo „strana povinná“)

a

Kupující:	GasNet, s.r.o.
Sídlo:	Klíšská 940/96, Klíše, 400 01 Ústí nad Labem
Zapsaný v obchodním rejstříku, vedeném Krajským soudem v Ústí nad Labem, pod sp. zn. C 23083	
IČO:	27295567
DIČ:	CZ27295567
Bankovní spojení:	Československá obchodní banka, a.s.
Číslo účtu:	17663193/0300
ID datové schránky:	rdxzhzt

Zastoupený na základě plné moci:

Název:	GasNet Služby, s.r.o.
Sídlo:	Plynárenská 499/1, Zábrdovice, 602 00 Brno
Zapsaná v obchodním rejstříku, vedeném Krajským soudem v Brně, pod sp. zn. C 57165	
IČO:	27935311
DIČ:	CZ27935311
Za niž jsou zmocněni jednat:	Ing. Radek Starý, ředitel operativní správy sítí na základě plné moci

a

Ing. Petr Vaník, vedoucí přípoj.a rozvoje PZ-Čechy západ na základě plné moci

(dále jen „budoucí kupující“ nebo „PDS“ (Provozovatel distribuční soustavy))

Použité zkratky a pojmy a jejich význam pro účely této smlouvy:

- NTL – nízkotlaký
PDS – provozovatel distribuční soustavy
PKO – zařízení protikorozi katodové ochrany
Plynovod – VTL, STL a NTL plynovody
PP – VTL, STL a NTL plynovodní přípojky
PZ – plynárenské zařízení, tj. plynovod, PP, PKO a/nebo RS
RS – regulační stanice plynu; RS tvoří zejména plynovodní vedení od hlavního uzávěru plynu na vstupu a výstupu (od hrany vstupní/výstupní armatury hlavního uzávěru plynu), technologie regulace tlaku plynu (např. kotel, regulační přístroje, odorizační zařízení, měření, předeřev, telemetrie, filtry, bezpečnostní rychlouzávěry), přičemž součástí RS je budova a příslušenstvím oplocení, zpevněné plochy, osvětlení.
STL – středotlaký
StZ – zákon č. 183/2006 Sb., stavební zákon, ve znění pozdějších předpisů
VB – věcné břemeno ve smyslu služebnosti podle zákona č. 89/2012 Sb., občanský zákoník, ve znění pozdějších předpisů, v souladu se zákonem č. 458/2000 Sb., energetický zákon ve znění pozdějších předpisů
VTL – vysokotlaký

Pokud není v této smlouvě uvedeno jinak, má použitý pojem stejný význam, jaký mu přisuzují závazné právní předpisy, technické normy či technická pravidla v plynárenství.

I. Předmět smlouvy

- Touto smlouvou se smluvní strany zavazují uzavřít řádnou kupní smlouvu, na jejímž základě bude převedeno na PDS vlastnické právo k níže určenému PZ, včetně všech jeho součástí, příslušenství a veškeré související dokumentace.

Rozsah PZ

PZ (název stavby): STL plynovod a přípojky, Tachov, 2xMO, 1xVO

Číslo stavby: 8800102027

Tlaková úroveň	Dimenze DN, Ø	Délka L [m]	Ks	Katastrální území	Obec / Ulice
STL plynovod	90	340		Oldřichov u Tachova	Tachov
Přípojky	32	15,9	1	Oldřichov u Tachova	Tachov
Přípojky	40	2,9	1	Oldřichov u Tachova	Tachov
Přípojky	63	7,9	1	Oldřichov u Tachova	Tachov

Předpokládaný termín:

a) zahájení realizace PZ r. 2021,

b) ukončení realizace PZ r. 2021.

2. Touto smlouvou se dále vymezuje rozsah spolupráce, vzájemných práv a povinností smluvních stran v období přípravy a realizace stavby PZ a jeho předání do vlastnictví PDS, za účelem zajištění jeho budoucího provozování ve smyslu zákona č. 458/2000 Sb., energetického zákona, ve znění pozdějších předpisů, zejména z hlediska bezpečnosti, spolehlivosti a hospodárného provozu.
3. Touto smlouvou dává PDS souhlas investorovi s rozšířením distribuční soustavy a zároveň potvrzuje kapacitu pro připojení odběrných míst budoucích zákazníků v celkové výši 183,2 m³/hod.
4. Smlouva je zároveň souhlasným stanoviskem PDS k připojení PZ k distribuční soustavě PDS (ID 544048) pro účely územního a stavebního řízení. Tato smlouva **nenahrazuje** vyjádření PDS jako vlastníka a provozovatele technické infrastruktury k projektové dokumentaci.
5. Smlouva v plném rozsahu nahrazuje Protokol o zajištění kapacity č. 4000236188 vydaný PDS dne 22.02.2021.

II. Podmínky připojení, závazky k přípravě a realizaci PZ

1. PDS a investor se dohodli, že ustanovení ČSN a technických pravidel (TPG), platných pro budovaná PZ, budou považovat za závazná ve smyslu zákona č. 22/1997 Sb., o technických požadavcích na výrobky, ve znění pozdějších předpisů.
2. PDS a investor se dohodli, že podle této smlouvy jsou pro investora a zhotovitele PZ závaznými i vnitřní dokumenty PDS, které se vztahují k realizaci PZ a které jsou zveřejněny na adrese: <http://www.gasnet.cz/cs/technicke-dokumenty/>.
3. Investor včas před zahájením řízení, jehož výsledkem bude vystavení příslušného dokladu dle StZ, opravňujícího k realizaci PZ, projedná s PDS, zastoupeným na základě plné moci společnosti GasNet Služby, s.r.o., se sídlem v Brně, IČ: 27935311 (dále jen „zmocněnec PDS“), předepsanou projektovou dokumentaci záměru. Stanovisko zmocněnce PDS bude investorem respektováno, včetně druhu použitého materiálu. Kompletní projektová dokumentace bude předána ve dvou vyhotoveních příslušnému zmocněnci PDS.
4. Součástí majetkoprávní části projektové dokumentace PZ bude seznam pozemků dotčených PZ a příslušným rozsahem VB a uzavřené smlouvy o budoucí smlouvě o zřízení VB ke všem pozemkům dotčeným PZ a požadovaným rozsahem VB mezi vlastníkem pozemku, jako budoucím povinným, a PDS, jako budoucím oprávněným, které se zavazuje zajistit investor.

Náklady na uzavření smluv o smlouvě budoucí o zřízení věcného břemene k pozemkům, dotčeným stavbou PZ, a náklady s tím související, zejména náklady na vyhotovení geometrického plánu, znaleckých posudků pro stanovení výše úplaty za zřízení věcného břemene a úplatu za zřízení věcného břemene a náklady spojené s vkladovým řízením, se zavazuje zaplatit investor.

Pokud některé z těchto nákladů vynaloží PDS, je investor povinen mu veškeré účelně vynaložené náklady nahradit. PDS je oprávněn tyto náklady započíst na kupní cenu PZ.

PDS zajistí uzavření smluv o zřízení VB, úhradu úplat za zřízení VB a zápis VB do katastru nemovitostí.

Kontakt pro uzavírání smluvních dokumentů v záležitostech zřízení VB včetně stanovení rozsahu VB, pro konzultaci při zpracování geometrických plánů a znaleckých posudků: viz Kontaktní systém na adrese <http://www.gasnet.cz/cs/kontaktni-system/> pod bodem „Smluvní vztahy – věcná břemena (plynovody, přípojky, přeložky v investicích třetích stran)”.

5. Investor se zavazuje zadat zhotovení PZ pouze osobě certifikované pro činnosti na PZ v souladu s TPG 923 01. V případě nesplnění této podmínky ze strany investora, má PDS právo PZ nepřipojit k distribuční soustavě. Dále se investor zavazuje, že se zhotovitelem PZ sjedná smluvně záruku za jakost PZ v délce nejméně 48 měsíců, počínaje převzetím PZ od zhotovitele.
6. Investor je povinen zajistit, aby nejméně 5 dnů před zahájením realizace PZ příslušný zhotovitel oznámil realizaci PZ, případně etapu realizace PZ na webové adrese PDS, která zní: <https://www.gasnet.cz/cs/eviz/dodavatel/prihlaseni> a umožnil zmocněnci PDS provádění kontrol a účast u zkoušek, kterými je prokazována kvalita prací. Jedná se zejména o tyto zkoušky:
 - a) u STL a NTL plynovodů a PP:
 - kontrola uložení potrubí ve výkopu před záhozem,
 - tlaková zkouška.

Nesplní-li investor tuto povinnost, nese všechny náklady spojené s případným dodatečným odkrytím a kontrolou zařízení, popř. s opakováním zkoušek. Neprovede-li investor dodatečné odkrytí zařízení nebo nepřizve-li zmocněnce PDS ke kontrolám a opakováním zkouškám, je PDS oprávněna odmítnout vpuštění plynu do PZ.
7. Investor je povinen oznámit PDS nejméně 5 dnů předem záměr provést příslušné měření, kontroly nebo zkoušky kvality prací na PZ. PDS si vyhrazuje právo zúčastnit se předepsaných, popř. dohodnutých kontrol, měření a zkoušek, jimiž je prokazována kvalita PZ a polohového a výškopisného zaměření PZ. Zaměstnanec zmocněnce PDS pověřený prováděním kontrol nepřejímá odpovědnost za vady a nedostatky PZ a nenahrazuje stavební dozor.
8. Zaměstnanec zmocněnce PDS pověřený prováděním kontrol a účasti u zkoušek má právo zastavit provádění PZ v případě, že zjistí hrubé porušování technologie realizace. Zastavení realizace provede zápisem ve stavebním deníku. Po odstranění závad dá pověřený pracovník souhlas s pokračováním realizace zápisem ve stavebním deníku.
9. Investor se zavazuje na své náklady a svým jménem zajistit propojení předmětu smlouvy s distribuční soustavou PDS, a to nejpozději do 3 měsíců od účinnosti kupní smlouvy; v případě nepříznivých klimatických podmínek pro stavební práce nejpozději do 6 měsíců od účinnosti kupní smlouvy. Pokud tento závazek investor nesplní ani v náhradní lhůtě, stanovené v písemné výzvě PDS, může propojení zajistit PDS na své náklady. Tyto náklady, související s realizací propojení, PDS následně vyúčtuje investorovi. Investor se zavazuje tyto náklady uhradit na základě daňového dokladu, který vystaví PDS. Splatnost závazku investora bude stanovena v daňovém dokladu. Tyto náklady lze započítat na nezaplacenou část kupní ceny podle kupní smlouvy.
10. Investor zajistí nejpozději do řádného ukončení realizace PZ, aby majitelé stavebních objektů, ke kterým je budována PP, vybudovali na veřejně přístupných hranicích svých pozemků, popř. na veřejně přístupných vnějších stranách budov, objekty (výklenky) pro umístění hlavních uzávěrů plynu, regulátorů tlaku plynu a plynoměrů dle schválené projektové dokumentace, v souladu s povolenými doklady dle StZ (např. územním rozhodnutím) a v dohodě s projektantem PZ.
11. Objekty (výklenky) pro umístění hlavních uzávěrů plynu, hlavní uzávěry a regulátory tlaku plynu jsou součástí odběrného plynového zařízení a **nebudou** předmětem budoucího převodu vlastnického práva.

III. Převzetí PZ mezi investorem a zhotovitelem PZ

1. Investor se zavazuje předložit zmocněnci PDS před technickou přejímkou PZ tyto doklady:
 - originál geometrického plánu pro vyznačení VB v příslušném rozsahu ve třech vyhotoveních; geometrický plán bude zpracován dle metodického pokynu „Zpracování geometrického plánu pro vyznačení věcného břemene“ uvedeného na webových stránkách <http://www.gasnet.cz/cs/technicke-dokumenty/>
 - CD nosič, nebo jiné předem dohodnuté záznamové médium, popřípadě soubor zaslané elektronicky s těmito daty;
 - smlouvy o budoucích smlouvách o zřízení VB ke všem pozemkům dotčeným příslušným rozsahem VB;
 - výkaz délek a výměr;
 - rozsah VB bude odpovídat:
 - a) u plynovodů a PP v režimu energetického zákona do 31. 12. 2015:
 - 1) NTL a STL vždy jeden metr na obě strany od půdorysu potrubí,
 - 2) VTL vždy čtyři metry na obě strany od půdorysu potrubí,
 - b) u plynovodů a PP v režimu energetického zákona po 31. 12. 2015:
 - 1) do 4 bar včetně vždy jeden metr na obě strany od půdorysu potrubí,
 - 2) nad 4 bar do 40 bar včetně vždy dva metry na obě strany od půdorysu potrubí,
 - 3) nad 40 bar vždy čtyři metry na obě strany od půdorysu potrubí;
 - originál znaleckého posudku na ocenění VB v ceně zjištěné v souladu s ustanovením § 16b zákona č. 151/1997 Sb., o oceňování majetku a o změně některých zákonů (zákon o oceňování majetku), pokud je požadován vlastníkem pozemku v souladu se smlouvou o smlouvě budoucí o zřízení VB; ke znaleckému posudku musí být předloženo písemné souhlasné stanovisko vlastníka pozemku s tímto znaleckým posudkem;
 - výpočet výše úplaty za zřízení VB dle interního ceníku vlastníka pozemku v souladu se smlouvou o smlouvě budoucí o zřízení VB; k výpočtu musí být předloženo písemné souhlasné stanovisko vlastníka pozemku s tímto výpočtem;
 - rozhodnutí o zvláštním užívání silničního tělesa/pozemku (dle § 25 odst. 6 písm. c), d) zákona č. 13/1997 Sb. o pozemních komunikacích) v případě, kdy se stavba PZ dotýká pozemků, jež jsou ve vlastnictví Kraje a hospodaření se svěřeným majetkem kraje vykonávají Správy a údržby silnic či Ředitelství silnic;
 - další rozhodnutí související s uložením plynovodu (např. rozhodnutí orgánu státní správy lesů o dočasném odnětí plnění funkcí lesa, je-li s ohledem na příslušná ustanovení lesního zákona odnětí třeba, a následným trvalým omezením ve využívání).
- Souhlas zmocněnce PDS s technickou přejímkou bude vydán po ověření správnosti všech dodaných dokumentů. V případě, že doklady nebudou předány kompletně, nebo dojde zjištění nedostatku v dodaných dokladech, nelze přejímku PZ realizovat.
2. Investor se zavazuje nejméně 10 dní před stanovenou přejímkou PZ od zhotovitele písemně vyzvat zmocněnce PDS k účasti na přejímce dokončeného PZ nebo samostatné části a současně se zavazuje

zajistit řádnou připravenost této přejímky. Zmocněnec PDS se zavazuje k účasti na přejímce, pokud investorem navržený termín potvrdí.

3. Investor se zavazuje nepřevzít PZ od zhotovitele, pokud toto bude vykazovat závady a nedodělky a dokud zhotovitel nepředloží předepsané doklady stanovené právními předpisy, ČSN a TPG, kterými je prokazována jakost PZ.
4. Investor se zavazuje předat zmocněnci PDS doklady, které jsou k datu technické přejímky uvedeny na webové stránce <http://www.gasnet.cz/cs/technicke-dokumenty/>, a které jsou pro příslušné PZ relevantní.
5. Investor se zavazuje zpracovat a podat příslušnému stavebnímu úřadu žádost o kolaudační souhlas, popř. oznámení o užívání PZ.
6. Zmocněnec PDS se zúčastní všech navazujících jednání, zejména závěrečné kontrolní prohlídky podle StZ, ke kterým bude investorem písemně vyzván nejméně 7 dnů předem, s možností uplatnit své připomínky v rozsahu, v jakém jsou dotčena nebo by mohla být dotčena práva PDS.

IV. Akcept návrhu smlouvy kupní

1. Investor podá budoucímu kupujícímu písemnou výzvu k uzavření kupní smlouvy. Písemná výzva investora nesmí být budoucímu kupujícímu zaslána před okamžikem, od něhož je investor oprávněn užívat dokončenou stavbu ve smyslu StZ.

PDS je oprávněn před uzavřením řádné kupní smlouvy zkontrolovat PZ. Zjistí-li vady, je oprávněn neuzávřít řádnou kupní smlouvu a bude o této skutečnosti informovat investora. Po odstranění vad může investor podat budoucímu kupujícímu novou písemnou výzvu k uzavření kupní smlouvy.

Na základě písemné výzvy investora a po doložení dokladů pro uzavření kupních smluv dle odst. 2 tohoto článku předloží budoucí kupující nejpozději do 60 dnů od doručení výzvy investorovi koncept/koncepty kupních smluv na PZ, nedohodnou-li se smluvní strany jinak. Investor koncept smlouvy podepíše a doručí PDS nejpozději do 30 dnů ode dne doručení konceptu kupní smlouvy. PDS návrh kupní smlouvy akceptuje nejpozději do 30 dnů.

2. Doklady pro uzavření kupní smlouvy na PZ jsou:
 - zápis o technické přejímce mezi PDS, investorem a zhotovitelem;
 - kolaudační souhlas nebo dílčí kolaudační souhlas nebo oznámení o užívání stavby nebo jiný povolení doklad vydaný dle StZ umožňující trvalé užívání.
3. Kupní cena za PZ stanovená dohodou smluvních stran činí **1.171.361,- Kč** (slovy: jedenmilionstosedmdesátjednatřistašedesátjedna korun českých). Pokud v době odkupu bude investor plátcem DPH, jedná se o sjednanou cenu bez DPH, k níž bude DPH uplatněno v zákonné výši platné ke dni uskutečnění zdanitelného plnění.
4. Smluvní strany se výslovně dohodly, že dojde-li v průběhu realizace ke změně rozsahu PZ proti rozsahu, vymezeném v čl. I. odst. 1 této smlouvy nebo bude koncept kupní smlouvy na PZ uskutečněn v jiném regulačním období stanoveném Energetickým regulačním úřadem dle ust. § 19a energetického zákona, než v kterém byla uzavřena tato smlouva, nepoužije se pro určení výše kupní ceny ustanovení čl. IV. odst. 3 této smlouvy, ale výše kupní ceny za převáděné PZ bude stanovena postupem uvedeným v Zásadách cenové regulace, které jsou vydávány Energetickým regulačním úřadem, platné v okamžiku odeslání konceptu kupní smlouvy na PZ investorovi, případně dle

právního předpisu účinném v okamžiku odeslání konceptu kupní smlouvy na PZ investorovi, který bude stanovovat hodnotu nabývaného PZ provozovatelem distribuční soustavy.

5. Kupní cena, určená podle tohoto článku, bude snížena o úhrn hodnot za zřízení VB, kterou zaplatí budoucí kupující a která byla investorem dohodnuta ve smlouvách o budoucích smlouvách o zřízení VB jako cena konečná nebo cena stanovená znaleckým posudkem, případně, u níž bylo dohodnuto, že bude vypočtena dle interního ceníku či násobkem dohodnuté částky za 1 m nebo 1 m² dle geometrického plánu.
6. Dohodnutou kupní cenu za plynovody a PP zaplatí budoucí kupující po uzavření kupní smlouvy, a to bankovním převodem ve prospěch účtu investora, uvedeného v záhlaví této smlouvy, do 30 dnů od účinnosti kupní smlouvy; v případě nepropojeného PZ do 30 dnů ode dne, kdy prodávající doručil kupujícímu Protokol o vpuštění plynu, kterým prokáže, že došlo k propojení předmětu prodeje s distribuční soustavou kupujícího na náklady prodávajícího.
7. Závazek budoucího kupujícího je vždy splněn dnem odepsání příslušné finanční částky z jeho bankovního účtu ve prospěch bankovního účtu investora; u plátce DPH musí jít o účet zveřejněný správcem daně způsobem umožňujícím dálkový přístup – v registru plátců DPH.
8. Investor bere na vědomí, že podmínkou uvedení PZ do provozu je účinnost kupní smlouvy na PZ.

V. Odstraňování vad

1. Za odstranění vad PZ v záruční době odpovídá investor. Pro jejich odstranění je dohodnuta lhůta do 30 dnů od písemného oznámení vady investorovi. Pokud v této lhůtě nedojde k odstranění vad, odstraní je PDS na náklady investora. V případech, které by mohly ohrozit bezpečnost a spolehlivost provozu PZ, PDS odstraní vady neprodleně, a to rovněž na náklady investora. Investor se zavazuje PDS tyto účelně vynaložené náklady uhradit ve lhůtě do 14 dnů od doručení vyúčtování.
2. Investor se zavazuje uhradit PDS veškeré náklady, které mu vzniknou v případě, bude-li prokázáno, že PZ nebo jeho část je stavbou postavenou bez rozhodnutí podle StZ nebo v rozporu s ním, nebo je stavbou neoprávněnou, nebo nebylo zřízeno věcné právo ve prospěch PDS, spočívající v oprávnění PDS mít PZ uloženo a provozovat v cizí nemovité věci, a to na dobu neurčitou. Smluvní strany sjednaly, že závazky investora podle tohoto odstavce se budou vztahovat na nároky, které vůči němu uplatní PDS ve lhůtě do 10 let ode dne účinnosti kupní smlouvy. Bude-li nárok PDS, případně nárok vlastníka dotčené nemovité věci, řešen ve správním nebo soudním řízení, pak závazek investora trvá i po uplynutí této 10leté lhůty, a to ještě jeden rok od pravomocného ukončení příslušného řízení.
3. Vadou se rozumí i rozpor mezi dotčenými pozemky tak, jak jsou uvedeny v jednotlivých smlouvách o smlouvě budoucí o zřízení VB a jak jsou uvedeny v geometrickém plánu pro zaměření VB podle skutečnosti. Lhůta, a v případě potřeby i podmínky odlišné od této smlouvy, pro odstranění takových vad bude mezi smluvními stranami sjednána individuálně.

VI. Registr smluv

1. Tato smlouva včetně jejích případných dodatků podléhá uveřejnění v registru smluv dle zákona číslo 340/2015 Sb., o zvláštních podmínkách účinnosti některých smluv, uveřejňování těchto smluv a o registru smluv (zákon o registru smluv), ve znění pozdějších předpisů (dále jen „zákon o registru smluv“).

2. Smlouvu bez zbytečného odkladu, nejpozději do 5 dnů od uzavření smlouvy, uveřejní strana povinná. Při uveřejnění je strana povinná postupovat tak, aby nebyla ohrožena doba zahájení plnění ze smlouvy, pokud si ji smluvní strany sjednaly, případně vyplývá-li z účelu smlouvy. Pro uveřejnění opravy platí ustanovení tohoto článku o uveřejnění obdobně.
3. Smluvní strany prohlašují, že tato smlouva neobsahuje obchodní tajemství, jež by nebylo možné uveřejnit.
4. Strana povinná zajistí, aby při uveřejnění této smlouvy nebyly uveřejněny informace, které nelze uveřejnit podle platných právních předpisů (osobní údaje zaměstnanců PDS, jejich pracovní pozice a kontakty, telefonické i emailové adresy apod.) a dále, aby byly znečitelněny podpisy osob zastupujících smluvní strany.
5. Strojově čitelnou verzi k uveřejnění připraví pro stranu povinnou PDS.
6. Tato smlouva nabývá účinnosti dnem uveřejnění v registru smluv v souladu s § 6 odst. 1 zákona o registru smluv.

VII. Zvláštní ujednání stran

1. Nedílnou součástí této smlouvy je situační nákres PZ v příloze č. 1. Situační nákres budovaného zařízení je orientační; přesný průběh, technické řešení a konkrétní místo napojení bude stanoveno v projektové dokumentaci, odsouhlasené příslušným pracovištěm zmocněnce PDS.
2. Investor se zavazuje neprodleně písemně informovat PDS o všech zásadních skutečnostech, které mohou v průběhu zpracování projektové dokumentace PZ, popř. realizace PZ, ovlivnit předmět plnění, nebo vzájemné závazky smluvních stran podle této smlouvy, zejména o změně rozsahu PZ (např.: délka PZ, změna dimenze nebo počet PP).
3. Pokud investor nedodrží sjednaný rozsah PZ dle čl. I. této smlouvy, je PDS oprávněn kupní smlouvu neuzavřít nebo od této smlouvy o podmínkách napojení, o spolupráci a součinnosti při realizaci plynárenského zařízení a o budoucí smlouvě kupní odstoupit. Při nedodržení rozsahu PZ dle čl. I. této smlouvy se strany zavazují nejdříve jednat o způsobu řešení této situace.
4. PDS se zavazuje písemně informovat investora o všech zásadních skutečnostech, které mohou v průběhu zpracování projektové dokumentace PZ, popř. realizace PZ, ovlivnit předmět plnění, nebo vzájemné závazky smluvních stran podle této smlouvy.
5. Investor podpisem této smlouvy PDS výslovně sděluje, že jeho záměrem je, aby budoucí PZ bylo provozováno jako součást distribuční soustavy PDS.

VIII. Závěrečná ustanovení

1. Tato smlouva vstoupí v platnost dnem podpisu a v účinnost dnem zveřejnění v registru smluv dle zákona číslo 340/2015 Sb.
2. Smlouva není jednostranně vypověditelná, lze ji ukončit písemnou dohodou smluvních stran. PDS může od smlouvy odstoupit za podmínek, stanovených v čl. VII. této smlouvy.
3. Smluvní strany se současně zavazují písemně informovat druhou smluvní stranu o případném zahájení insolvenčního řízení podle zákona č. 182/2006 Sb., ve znění pozdějších předpisů.
4. Tato smlouva zaniká dnem účinnosti kupní smlouvy, jejímž předmětem bude převod vlastnického práva k PZ, mezi investorem a PDS, nejpozději však 31.12.2022.

5. Tato smlouva zavazuje právní nástupce smluvních stran.
6. PDS výslovně upozorňuje investora, že jakékoliv provedené, byť nepodstatné, změny v konceptu této smlouvy, s výjimkou údajů, jejichž vyplnění se předpokládá (např. údaje v záhlaví), tímto prohlášením PDS automaticky předem odmítá a změny v konceptu smlouvy (s výjimkou změn uvedených v předchozí závorce) se považují za nový koncept smlouvy. Smluvní strany, pokud jsou podnikateli, výslovně vylučují aplikaci ust. § 1799 a 1800 zákona č. 89/2012 Sb.
7. Smluvní strany prohlašují, že neexistuje žádná právní ani faktická překážka, která by znemožnila uzavřít tuto smlouvu a na důkaz své pravé a svobodné vůle smlouvu podepisují.
8. Tato smlouva se vyhotovuje ve 3 stejnopisech s platností originálu, 1 výtisk obdrží investor, 2 výtisky obdrží PDS.

Přílohy:

Příloha č. 1 – Situační nákres PZ

Kontaktní osoba za PDS:

Jméno a příjmení:	Petr Vaněček
Telefon:	603 529 288
Email:	petr.vaneczek@gasnet.cz

V Tachově dne 8.4.2021

V Brně dne

Za investora:

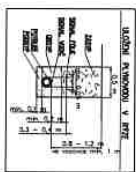
Za GasNet, s.r.o.:
na základě plné moci

Střední průmyslová škola,
Tachov, Světec 1
(1) IČO 00520110


Mgr. Jana Hrčková
ředitelka

Ing. Radek Starý
ředitel operativní správy sítí

Ing. Petr Vaník
vedoucí přípoj.a rozvoje PZ-Čechy západ

[illegible]

 POLYMERIZED STL (Control a.a.)
 FIBROUS POLYMERIZED STL

Student Name: _____		Date: _____	
1	2	3	4
5	6	7	8
9	10	11	12
13	14	15	16
17	18	19	20
21	22	23	24
25	26	27	28
29	30	31	32
33	34	35	36
37	38	39	40
41	42	43	44
45	46	47	48
49	50	51	52
53	54	55	56
57	58	59	60
61	62	63	64
65	66	67	68
69	70	71	72
73	74	75	76
77	78	79	80
81	82	83	84
85	86	87	88
89	90	91	92
93	94	95	96
97	98	99	100

87L, plešnatý prílohyňa : podľa ČSN EN 12 007-1
ČSN EN 12 007-2, TP03 a 702 01
-krýti plynového, 0,8 - 1,2 m (v rozsova min. 1 m)
-splešnatý plynového : podľa šarad
-splešnatý prílohyňa : podľa šaradu, do hlavného řadu

1. Přidání základních výzkumných parametrů je možné, nicméně vyžaduje vědomost prokazování výsledků, které se v daném časovém úseku objeví.
2. Výzkumné detekční metody jsou velmi složité a vyžadují odborné znalosti.
3. Využití různých metod vyšetřování může být vyčerpávající a náročné.
4. Detekční metody jsou často náročné a vyžadují odborné znalosti.
5. Při sestavování výzkumného programu je třeba vzít v úvahu všechny aspekty.



PRO SPOLEČNÉ ZÁJITKY

Vyřizuje: Dundáček Petr

E-mail: petr.dundacek@t-mobile.cz

Ing. Pavel Kodýtek
Pavel Kodýtek
Revoluční č.p.823
34815 Planá

Naše značka: **E07587/21**

V Praze dne: **11.2.2021**

Vyjádření a stanovení podmínek pro udělení souhlasu s umístěním stavby v ochranném pásmu sítě technické infrastruktury (TI) společnosti T-Mobile Czech Republic a.s.

Vydané podle § 101 ZÁKONA Č. 127/2005 Sb., o elektronických komunikacích a o změně některých souvisejících zákonů (zákon o elektronických komunikacích – dále jen ZEK), ve znění pozdějších předpisů a §161 zákona č. 183/2006 Sb., o územním plánování a stavebním řádu (stavební zákon) či dle dalších příslušných právních předpisů

Věc: Prodloužení STL plynovodu pro areál SPŠ Tachov, Oldřichov u Tachova

Stupeň: Územní řízení

Na základě předložených projektových podkladů dáváme **souhlasné stanovisko k vydání Územního souhlasu / rozhodnutí (Stavebního povolení) a následně souhlas s realizací stavby.**

Dle předložených dokladů nedojde ke kolizi s technickou infrastrukturou společnosti **T-Mobile Czech Republic a.s.**

Toto stanovisko má platnost 1 rok.

Vydané stanovisko nelze prodloužit. Po uplynutí platnosti zadejte žádost o nové stanovisko.

T-Mobile
T-Mobile Czech Republic a.s.
Tomáčkova 2144/1
148 00 Praha 4
IČ 649 49 681, DIČ CZ64949681

.....
Ochrana sítí
Technologický úsek

V případě doplňujících dotazů vždy uvádějte v „Předmětu“ e-mailu číslo jednací.



Příloha č. 1

Rekapitulace žádosti o vyjádření k existenci sítě elektronických komunikací

Číslo žádosti: **E07587/21**
Název stavby / akce: **Prodloužení STL plynovodu pro areál SPŠ Tachov, Oldřichov u Tachova**
Datum podání žádosti: **11.2.2021**
Důvod žádosti: **Územní řízení**
Popis jiného důvodu žádosti:
Poznámka:

Žadatel

Firma / organizace: **Ing. Pavel Kodýtek**
IČ: **66270162**
DIČ:
Kontaktní osoba: **Pavel Kodýtek**
Adresa: **Revoluční č.p.823**
Město / obec: **Planá**
PSČ: **34815**
Stát:
E-mail: **777041419@seznam.cz**
Telefonní číslo: **777041419**

Stavebník

Firma / organizace: **Střední průmyslová škola, Tachov, Světců 1**
Kontaktní osoba: **Václav Šimek**
Adresa: **č.p.1**
Město / obec: **Tachov**
PSČ: **34701**
Stát:
E-mail: **vaclav.simek@sps-tachov.cz**
Telefonní číslo: **777 799 901**

Stavba

Výška nad terénem (metry): **0 m**
Projektant: **ing. Pavel Kodýtek**
Druh stavby: **Technická infrastruktura - vodovody, kanalizace, plyn**
Hodnota projektu: **1 mil. Kč**
Měsíc zahájení stavby: **06/2021**
Měsíc ukončení stavby: **12/2022**

Odeslání stanoviska

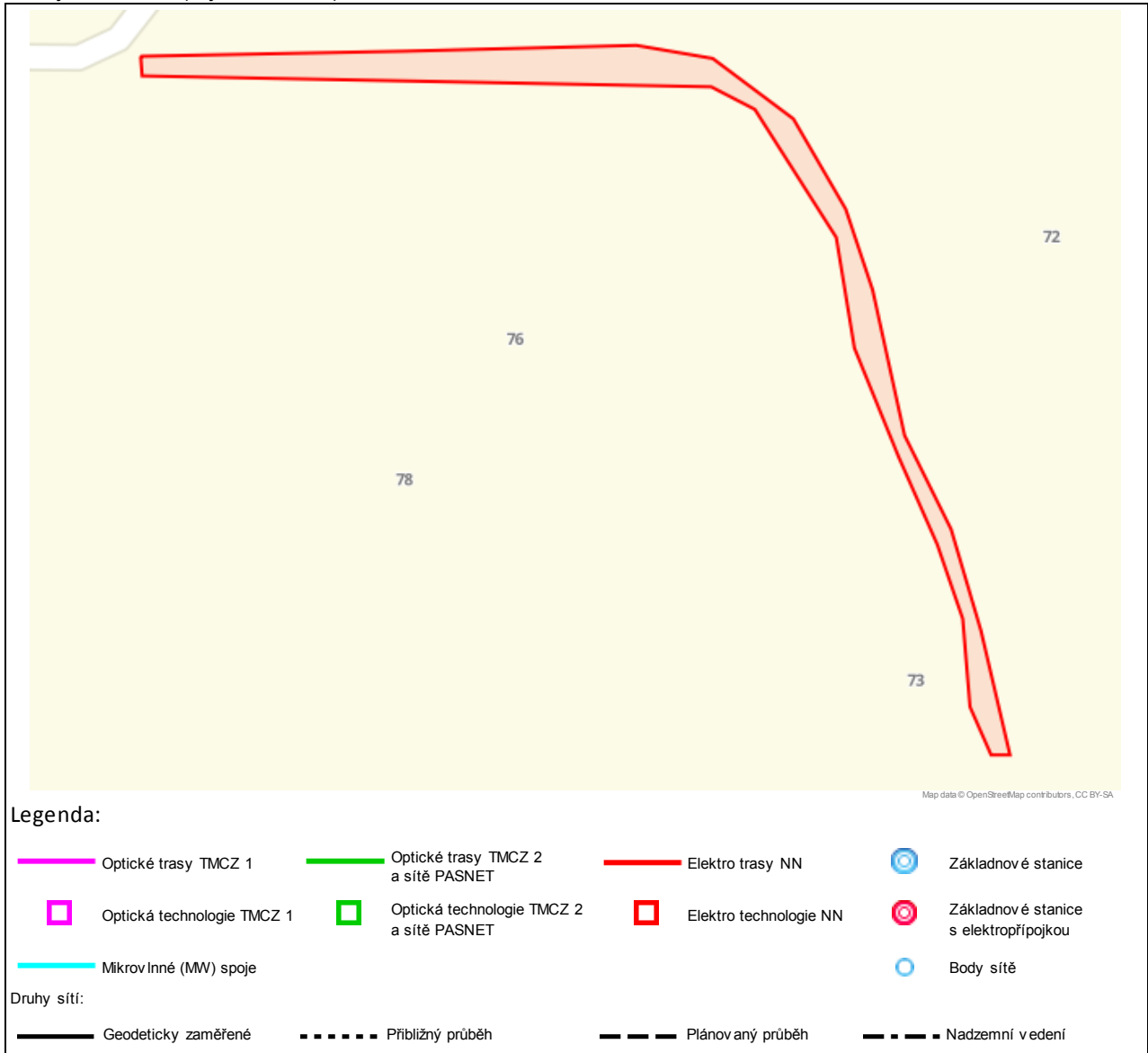
E-mail: **777041419@seznam.cz**



Příloha č. 2

Situační plánek

Zájmová oblast (zájmové oblasti) zadaná žadatelem



Geometrie zájmové oblasti (zájmových oblastí) žádosti ve formátu WKT a souřadnicovém systému S-JTSK. Zkopírováním textu lze geometrii zobrazit v jakémkoli softwaru podporujícím formát WKT.

POLYGON((-872035.224581696 -1056764.50739823,-871965.80481745 -1056774.35987758,-871904.742699567 -1056782.66594359,-871885.277667407 -1056789.32241173,-871866.66530242 -1056808.52102624,-871856.747475412 -1056834.31303136,-871853.10296828 -1056856.55553289,-871850.857601726 -1056895.93413436,-871842.618271479 -1056922.43065775,-871839.071018516 -1056950.12002931,-871836.697261702 -1056983.86257696,-871841.654272947 -1056983.06172367,-871845.155988152 -1056969.62053798,-871843.345889971 -1056946.30807171,-871846.885697953 -1056925.8378962,-871853.304299315 -1056901.39123171,-871860.32653198 -1056870.99474579,-871860.42385653 -1056841.32708333,-871876.370320706 -1056804.4169728,-871886.856944792 -1056796.67522996,-872035.67280624 -1056769.70205605,-872035.224581696 -1056764.50739823))



S P I R A L spol. s r.o.



Ing. Pavel Kodýtek
Pavel Kodýtek
Revoluční 823
348 15 Planá

V Praze, 11.2.2021

Naše zn.: **210211-1552257773**

Věc: vyjádření k žádosti k akci "**Prodloužení STL plynovodu pro areál SPŠ Tachov, Oldřichov u Tachova**"

Společnost Vodafone Czech Republic a.s. (dále jen „Vodafone“), se sídlem Praha 5, náměstí Junkových 2, IČ: 25788001, zapsaná dne 13.8. 1999 v obchodním rejstříku vedeném Městským soudem v Praze pod spisovou značkou B.6064 a společnost Vantage Towers, s.r.o. se sídlem Závěšova 502/5, Nusle, 140 00 Praha 4, zapsaná v obchodním rejstříku vedeném u Městského soudu v Praze pod sp. zn. C 330005, IČO: 09056009, DIČ: CZ09056009 zastoupená Vodafone na základě plné moci Vám sděluje, že dle Vámi podané žádosti ze dne **11.2.2021**, která je nedílnou součástí tohoto vyjádření,

souhlasí s realizací projektu.

Ve Vámi zadaném zájmovém území a v uvedené výšce (výška stavby: 0 m, výška jeřábu: 0 m) se nenachází žádné podzemní ani nadzemní vedení.

Platnost vyjádření je **1 rok** od data vydání. Vyjádření je platné pouze v rámci předmětného projektu a pro důvod vydání vyjádření stanovený žadatelem v žádosti.

Vyjádření pozbývá platnosti uplynutím doby platnosti, změnou rozsahu zájmového území i změnou důvodu vydání vyjádření uvedeného v žádosti, to vše v závislosti na tom, která ze skutečností rozhodná pro pozbytí platnosti tohoto vyjádření nastane nejdříve. Po skončení platnosti si musíte podat novou žádost na adrese <https://www.zadostovyjadreni.cz/vodafone/>.

S pozdravem


v.z. Ing. Kateřina Rendeková
Vodafone Czech Republic a. s.
náměstí Junkových 2808/2
150 00 Praha 5

Tel.: 607105305
E-mail: katerina.rendekova@vodafone.com


Vodafone Czech Republic a.s.
náměstí Junkových 2, 155 00, Praha
IČO: 25788001, DIČ: CZ25788001
tel.: 776 971 111, fax: 776 971 927
-60-

Seznam příloh/přiložených souborů:

Zadost_210211-1552257773.pdf



S P I R A L spol. s r.o.

Zákres sítí

Město/katastr : Oldřichov

Čtvrť/Ulice :

č.p./p.p.č. :

Číslo jednací : 06/100221

Č.j. v knize : 1072/21/02/Z

Za účelem : prodloužení STL plynovodu, SPŠ Tachov

Žadatel : Kodýtek Ing.

Stupeň : zákres sítí

Provoz vodovodů : Tachov, Petr Tolar, 602457268, ptolar@vodakva.cz

Provoz kanalizací :

Zakreslil : Petr Hufeisl (602182341, phufeisl@vodakva.cz)

Vodohospodářská zařízení jsou na situaci zakreslena informativně dle stávající dokumentace Vodakvy. Zařízení je nutno upřesnit vytýčením na místě. Přesné vytýčení vodohospodářských zařízení vám zajistí naše příslušné provozy.

Při souběhu a křížení se stávajícími sítěmi ve správě Vodakvy požadujeme respektovat ČSN 73 6005 Prostorové uspořádání sítí technického vybavení.

Požadujeme dodržet ochranné pásmo vodovodu min. 1,5 m od líce potrubí na obě strany.

Tento doklad nenahrazuje vyjádření k územnímu - stavebnímu řízení.

Další stupeň PD požadujeme předložit k vyjádření.

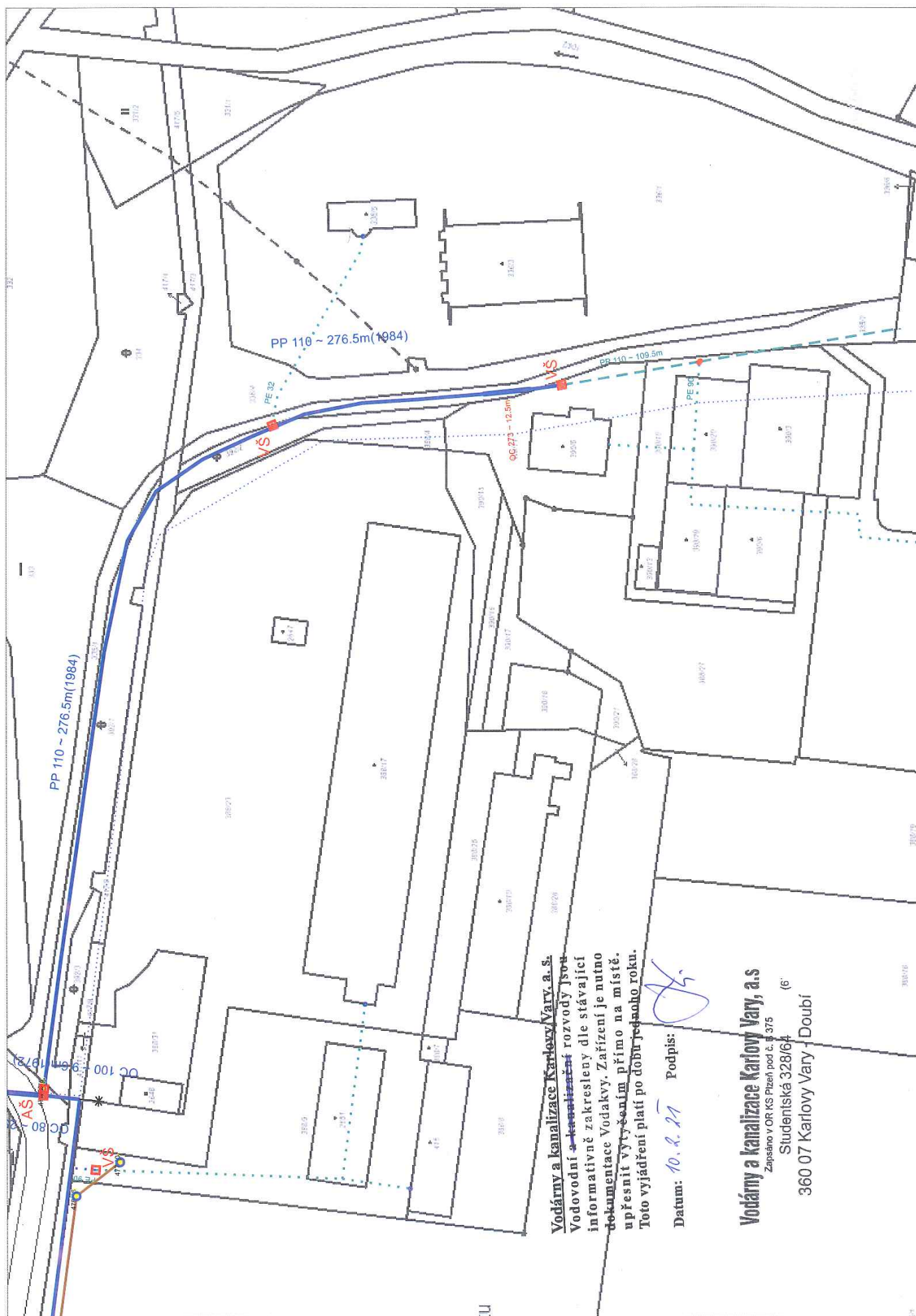
Při dalším jednání ohledně předmětné akce používejte prosím příslušné číslo jednací.

CO : vlastní,

Datum : 10.02.2021

Podpis :

 **Vodárny a kanalizace Karlovy Vary, a.s.**
Zapsáno v OR KS Plzeň pod č. B 375
Studentská 328/64 (6)
360 07 Karlovy Vary - Doubí



Vodárny a kanalizace Karlovy Vary, a. s.
Vodovodní a kanalizační rozvody jsou
informativně zakresleny dle stávající
dokumentace Vodáky. Zařízení je nutno
upřesnit výtýčením přímo na místě.
Tato výtýčená platí po dobu jednoho roku.

Datum: 10.2.21 Podpis:

Vodárny a kanalizace Karlový Vary, a.s.

Zapsáno v OR KS Píseň pod č. 375
Studentská 328/64 (6)

360 07 Karlovy Vary - Doubí